



# Хрещатик

офіційне видання газети київської міської ради

## НОВИНИ

### На вулицях столиці тривають дорожні роботи

Температура повітря у столиці поступово знижується, проте дорожні роботи, котрі можливо виконувати за таких погодних умов, продовжуються. Це, зокрема, і прокладання дощової каналізації, яке триває на вул. Туполева, і улаштування основи дорожнього одягу на вул. Сім'ї Кульженків, і оновлення тротуарів на вул. Алматинській, а також ремонт деформаційних швів і низка інших операцій на мостах і шляхопроводах Києва.

### Київ отримав попереднє ТЕО проекту будівництва четвертої гілки метро від китайської компанії

Столиця України отримала від China Railway International Group офіційний лист-підтвердження про завершення попереднього техніко-економічного обґрунтування (ТЕО) проекту будівництва четвертої гілки метро. Про це на своїй сторінці у Facebook написав заступник голови КМДА Дмитро Давтян.

Він також отримав від керівництва компанії власне пре-ТЕО, яке буде представлено у столиці.

«Рух у напрямку метро – сьогодні разом із представниками української делегації зустрівся із керівництвом China Railway International Group. Від голови правління компанії отримав офіційний лист, яким офіційно підтверджено завершення попереднього техніко-економічного обґрунтування (ТЕО) проекту будівництва четвертої гілки метро. Крім того, під час зустрічі передали і, власне, пре-ТЕО. Цим кроком обидві сторони – Україна та Китай – офіційно підкреслюють намір зробити мрію про четверту гілку метро у Києві реальністю», – повідомив Дмитро Давтян.

Нагадаємо, проект будівництва чергової лінії метро є стратегічним питанням для столичної влади.

### До 18 грудня обмежать рух авто з проспекту Миколи Бажана у напрямку центру міста

Із середи до 23.00 18 грудня у зв'язку з капітальним ремонтом деформаційних швів естакадної частини Південного мостового переходу через р. Дніпро буде частково обмежено рух транспорту з проспекту Миколи Бажана у напрямку центру міста. Комунальна корпорація «Київавтодор» просить вибачити за тимчасові незручності та з розумінням поставитися до труднощів трафіку, пов'язаних із виконанням ремонтних робіт.

## «Міський магазин» запрошує на аукціон

■ За 28 лотів змагатимуться понад 200 столичних підприємців, які віддають перевагу легальній торгівлі



Найбільшим попитом у підприємців зазвичай користуються локації біля метро, парків, на вулицях з інтенсивним пішохідним рухом

Сьогодні опівдні на електронному торговому майданчику товарної біржі «Перспектива-Коммодіті» відбудуться електронні торги за право розміщення засобів пересувної дрібнороздрібною торговельної мережі у місті Києві. На торги виставлено 28 лотів – місць розташування об'єктів торгівлі. На кожен із них у середньому претендують 8 підприємців. Цей показник у 1,5 раза більше, ніж на аукціоні, що відбувся наприкінці серпня нинішнього року.

Валентин ОЛЬШАНСЬКИЙ | «Хрещатик»

**ЯК ПОВІДОМИЛИ** у комунальному підприємстві «Міський магазин», загалом на участь у торгах подано 224 заявки. Такі дані отримано на основі підрахунків у рамках підготовки до проведення чергового аукціону на право розміщення засобів пересувної торгівлі в місті Києві. За словами директора комунального підприємства «Міський магазин» Андрія Андрущенка, збільшення кількості охочих взяти участь в аукціоні пов'язано із сезонним фактором.



«Восени та взимку зростає попит споживачів на гарячі напої та «швидке харчування». Кошти, витрачені на придбання права на розміщення автокав'ярні, автокафе чи лавки-автопричепа, значно швидше повертаються підприємцю. До того ж, належним чином оформлені документи на право розміщення засобу пересувної торгівлі дають підприємцю вагомі переваги у правовому полі. І все більше суб'єктів господарювання виявляє бажання працювати легально. Особливо ті, хто уважно ставиться до власного бренду та

його репутації на ринку», – зазначив Андрій Андрущенко.

Найбільшим попитом у підприємців зазвичай користуються локації біля метро, парків, на вулицях з інтенсивним пішохідним рухом. Вартість договору на право розміщення засобу пересувної торгівлі тут стартує від 50 000 грн на рік. У спальних районах столиці, в залежності від розташування, річна середня вартість становить 36 000 грн. Договір укладається на рік із можливістю пролонгації.

Підприємець, який на торгах виборює право на розміщення засобу пересувної торгівлі, укладає договір із КП «Міський магазин», отримує інформаційний талон та спеціальну голограму, що підтверджує наявність всіх необхідних документів та дозволів на торгівлю.

Нагадаємо, згідно Розпорядження КМДА від 02.04.2015 року № 300, право на розміщення засобу пересувної дрібнороздрібною торговельної мережі виборюється на торгах, організатором яких визначено комунальне підприємство «Міський магазин» ■



4 8 2 0 0 6 0 5 0 0 3 2 8

Нормативно-правові та інші акти органів місцевого самоврядування  
випуск № 120 (1932), п'ятниця, 9 листопада 2018 р.

## КИЇВСЬКА МІСЬКА РАДА

## РІШЕННЯ

## Про безоплатну передачу майна на вулиці Білицькій, 13-а з комунальної власності територіальної громади міста Києва у державну власність

Рішення Київської міської ради № 1762/5826 від 11 жовтня 2018 року

Відповідно до статей 327, 329 Цивільного кодексу України, пункту 51 частини першої статті 26, частини п'ятої статті 60 Закону України «Про місцеве самоврядування в Україні», Закону України «Про передачу об'єктів права державної та комунальної власності», постанови Кабінету Міністрів України від 21 вересня 1998 року № 1482 «Про передачу об'єктів права державної та комунальної власності», враховуючи пункт 13 протоколу засідання постійної комісії Київської міської ради з питань власності від 04 липня 2017 року № 56, листи Служби зовнішньої розвідки України від 17 травня 2017 року № 16/640ПБ та від 23 березня 2018 року № 16/384/ПБ, Київська міська рада

## ВИРІШИЛА:

1. Передати безоплатно майно на вулиці Білицькій, 13-а з комунальної власності територіальної громади міста Києва у державну власність до сфери управління Служби зовнішньої розвідки України згідно з додатком до цього рішення.

2. Внести до рішення Київської міської ради від 23 лютого 2017 року № 946/1950 «Про повернення приміщень комунальної власності територіальної громади міста Києва із сфери управління державних установ і організацій» такі зміни:

2.1. Положення 19 додатка 2 до рішення, а саме:

19	вул. Білицька, 13-а	29094,1	до сфери управління Служби зовнішньої розвідки України
----	---------------------	---------	--

виключити.

2.2. Положення 20 – 34 додатка 2 до рішення вважати позиціями 19 – 33 відповідно.

3. Виконавчому органу Київської міської ради (Київській міській державній адміністрації) забезпечити здійснення організаційно-правових заходів щодо виконання цього рішення.

4. Контроль за виконанням цього рішення покласти на постійну комісію Київської міської ради з питань власності.

Київський міський голова  
В. КличкоДодаток  
до рішення Київської міської ради  
від 11.10.2018 року № 1762/5826

## Майно на вулиці Білицькій, 13-а, що безоплатно передається з комунальної власності територіальної громади міста Києва у державну власність до сфери управління Служби зовнішньої розвідки України

№ п/п	Назва	Площа, кв. м
1	Учебний корпус, господарське приміщення (сарай цегляний), літ. «А»	2466,9
2	Спальний корпус, літ. «Б»	3022,5
3	Ідальня, літ. «В»	583,8
4	Господарський корпус, літ. «Г»	539,9
5	Ізолятор, будівля прохідної (прибудова), літ. «Д»	820,2
6	Майстерня (учбово-виробнича майстерня), літ. «Е»	3139,9
7	Актовий зал, літ. «Ж»	826,8
8	Майстерня деревообробна, літ. «З»	414,9
9	Гараж (8 боксів), літ. «И»	203,6
10	Службове приміщення (сарай), гараж, літ. «К»	123,1
11	Магазин, літ. «Н»	45,4
12	Службове приміщення (побутові приміщення гуртожитку), побутове приміщення (сарай цегляний, бокс), літ. «О»	124,3
13	Склад, гараж, сміттєзбірник, літ. «П»	120,0
14	АЗС (АБП – бензозаправка), літ. «Р»	41,8
15	Овочесховище, літ. «С»	19,9
16	Овочесховище, літ. «Т»	54,4
17	Прохідна, літ. «У»	30,8
18	Гараж для мотоцикла, літ. «Ф»	12,1
19	Футбольне поле № 1	
20	Ворота № 2	
21	Огорожа № 3	
ВСЬОГО:		12590,3

Київський міський голова  
В. Кличко

## Про надання дозволу дитячому спеціалізованому санаторію «Озерний» Територіального медичного об'єднання «Санаторного лікування» у місті Києві на списання основних засобів

Рішення Київської міської ради № 1765/5829 від 11 жовтня 2018 року

Відповідно до частини шостої статті 75, частини десятої статті 78 Господарського кодексу України, пункту 30 частини першої статті 26, частини п'ятої статті 60 Закону України «Про місцеве самоврядування в Україні», статті 7 Закону України «Про оцінку майна, майнових прав та професійну оціночну діяльність в Україні», рішення Київської міської ради від 19 липня 2005 року № 816/3391 «Про затвердження Порядку списання основних засобів з балансів підприємств, установ та організацій комунальної власності територіальної громади міста Києва», враховуючи листи дитячого спеціалізованого санаторію «Озерний» Територіального медичного об'єднання «Санаторного лікування» у місті Києві від 24 липня 2017 року № 44 та від 01 серпня 2017 року № 45, Київська міська рада

## ВИРІШИЛА:

1. Надати дозвіл дитячому спеціалізованому санаторію «Озерний» Територіального медичного

об'єднання «Санаторного лікування» у місті Києві:  
1.1. На знесення та списання основного засо-

боду, який належить до комунальної власності територіальної громади міста Києва, згідно з додатком 1 до цього рішення за умови, що на місці знесеного основного засобу балансоутримувачем будуть здійснені заходи щодо благоустрою території.

1.2. На списання шляхом продажу на аукціоні за початковою вартістю, визначеною за результатами незалежної оцінки, транспортного засобу, який належить до комунальної власності територіальної громади міста Києва, згідно з додатком 2 до цього рішення.

2. Дитячому спеціалізованому санаторію «Озерний» Територіального медичного об'єднання «Санаторного лікування» у місті Києві:

2.1. Непридатні деталі та матеріали розібраного та демонтованого основного засобу, зазначеного у пункті 1 цього рішення, здати підприємству, на яке покладено організацію зі збору такої сировини, з подальшим спрямуванням вилучених коштів до бюджету міста Києва.

2.2. Здійснити необхідні заходи, пов'язані з продажем на аукціоні транспортного засобу, зазначеного у пункті 2 цього рішення.

2.3. Кошти, отримані від продажу транспортного засобу, перерахувати до бюджету міста Києва.

3. Контроль за виконанням цього рішення покласти на постійну комісію Київської міської ради з питань власності.

Київський міський голова  
В. КличкоДодаток 1  
до рішення Київської міської ради  
від 11.10.2018 року № 1765/5829

## Основний засіб, який належить до комунальної власності територіальної громади міста Києва, дозвіл на знесення та списання якого надається дитячому спеціалізованому санаторію «Озерний» Територіального медичного об'єднання «Санаторного лікування» у місті Києві

№ п/п	Найменування основного засобу	Адреса	Рік введення в експлуатацію	Площа, кв. м	Інвентарний номер	Первісна балансова вартість, грн	Знос, грн	Залишкова балансова вартість, грн	Підстава для списання
1.	Кіоск К-42	вул. Лісничка, 5	1988	10,0	10910001	16490,0	16490,0	0,0	Акт списання основних засобів від 19.07.2017 № 2

Київський міський голова  
В. КличкоДодаток 2  
до рішення Київської міської ради  
від 11.10.2018 року № 1765/5829

## Транспортний засіб, який належить до комунальної власності територіальної громади міста Києва, дозвіл на списання шляхом продажу на аукціоні за початковою вартістю, визначеною за результатами незалежної оцінки, якого надається дитячому спеціалізованому санаторію «Озерний» Територіального медичного об'єднання «Санаторного лікування» у місті Києві

№ п/п	Найменування транспортного засобу та його технічна характеристика	Рік випуску	Інвентарний номер	Первісна балансова вартість, грн	Знос, грн	Залишкова балансова вартість, грн	Підстава для списання
1	ВАЗ 21043, реєстраційний № 6908КІЕ, кузов № ХТА210430У0784810, пробіг 104030 км	2000	10510001	25874,0	25874,0	0,0	Акт списання транспортних засобів від 19.07.2017 № 1

Київський міський голова  
В. Кличко

## Про викуп земельної ділянки на вул. Отто Шмідта, 26-г, яка перебуває у власності фізичної особи, для суспільних потреб

Рішення Київської міської ради № 1771/5835 від 11 жовтня 2018 року

У зв'язку з необхідністю використання для суспільних потреб земельної ділянки площею 0,05 га на вул. Отто Шмідта, 26-г у Шевченківському районі м. Києва, керуючись статтею 9, абзацом 12 частини другої статті 134, пунктом «г» частини першої статті 140, статтями 146, 153 Земельного кодексу України, статтями 5, 7, 9-14 Закону України «Про відчуження земельних ділянок, інших об'єктів нерухомого майна, що на них розміщені, які перебувають у приватній власності, для суспільних потреб чи з мотивів суспільної необхідності», пунктом 34 частини першої статті 26 Закону України «Про місцеве самоврядування в Україні», Київська міська рада

## ВИРІШИЛА:

1. Викупити земельну ділянку площею 0,05 га (кадастровий номер 8000000000:91:109:0401), яка розташована за адресою: м. Київ, вул. Отто Шмідта, 26-г, що належить на праві власності Сидоренку Антону Анатолійовичу, для суспільних потреб з метою створення майданчика відпочинку.

2. Департаменту земельних ресурсів виконавчого органу Київської міської ради (Київської міської державної адміністрації) протягом п'яти днів з дня прийняття цього рішення письмово повідомити про це власнику земельної ділянки, зазначеної в пункті 1 цього рішення.

3. Запропонувати власнику земельної ділянки, зазначеної в пункті 1 цього рішення, протягом одного місяця з дня отримання інформації (письмового повідомлення) письмово повідомити Департаменту земельних ресурсів виконавчого органу Київської міської ради (Київської міської державної адміністрації) про надання згоди на проведення переговорів щодо умов викупу або відмову від такого викупу.

4. У разі надання власником земельної ділянки, зазначеної в пункті 1 цього рішення, згоди на проведення переговорів щодо умов викупу, доручити Департаменту земельних ресурсів виконавчого органу Київської міської

ради (Київської міської державної адміністрації) представляти інтереси Київської міської ради при проведенні переговорів щодо викупної ціни, погодження інших істотних умов договорів, забезпечити проведення експертної грошової оцінки вартості зазначеної земельної ділянки, пропонувати замість викупної ціни земельної ділянки іншу рівноцінну земельну ділянку та забезпечити проведення її експертної грошової оцінки, а також вчиняти інші дії, що передбачені чинним законодавством України для здійснення викупу.

5. Департаменту земельних ресурсів виконавчого органу Київської міської ради (Київської міської державної адміністрації) подати на затвердження Київської міської ради розмір викупної ціни земельної ділянки, зазначеної у пункті 1 цього рішення.

6. Оприлюднити це рішення в газеті Київської міської ради «Хрещатик».

7. Контроль за виконанням цього рішення покласти на постійну комісію Київської міської ради з питань містобудування, архітектури та землекористування.

Київський міський голова  
В. Кличко

## Про запровадження електронного врядування (e-governance) у сфері оренди комунального майна міста Києва

Рішення Київської міської ради № 1803/5867 від 11 жовтня 2018 року

Відповідно до Закону України «Про місцеве самоврядування в Україні», рішення Київської міської ради від 29 жовтня 2009 року № 520/2589 «Про порядок розроблення, затвердження та виконання міських цільових програм у місті Києві», рішення Київської міської ради від 15 лютого 2018 року № 67/4131 «Про запровадження та безоплатне прийняття до комунальної власності територіальної громади міста Києва програмного комплексу «VlasCom», з метою запровадження сучасних цифрових технологій в сферу управління майном територіальної громади міста Києва, підвищення попиту на комунальне майно територіальної громади міста Києва серед його потенційних орендарів та забезпечення більшої прозорості в управлінні орендними відносинами в місті Києві Київська міська рада

### ВИРІШИЛА:

1. Внести зміни до Міської цільової програми «Управління об'єктами комунальної власності територіальної громади міста Києва на 2016-2018 роки», затвердженої рішенням Київської міської ради від 23.02.2017 № 951/1955, згідно з додатком 1 до цього рішення.

2. Внести зміни до Комплексної міської цільової програми «Електронна столиця» на 2015 – 2018 роки, затвердженої рішенням Київської міської ради від 02 липня 2015 року №654/1518 (із змінами і доповненнями, внесеними рішеннями Київської міської ради від 28 липня 2016 року №862/862, від 08 грудня 2016 року №543/1547, від 6 липня 2017 року №729/2891, від 21 вересня 2017 року №39/3046), згідно з додатком 2 до цього рішення.

3. Доручити Департаменту інформаційно-комунікаційних технологій виконавчого органу Київської міської ради (Київської міської

державної адміністрації) протягом 20 днів з дня прийняття цього рішення, підготувати та подати до Департаменту фінансів виконавчого органу Київської міської ради (Київської міської державної адміністрації) бюджетний запит щодо фінансування заходів з реалізації цього рішення у 2018 році за рахунок коштів бюджету міста Києва.

4. Оприлюднити це рішення в газеті Київської міської ради «Хрещатик».

5. Контроль за виконанням цього рішення покласти на постійну комісію Київської міської ради з питань власності, постійну комісію Київської міської ради з питань транспорту, зв'язку та реклами та постійну комісію Київської міської ради з питань бюджету та соціально-економічного розвитку.

**Київський міський голова**  
**В. Кличко**

Додаток 1 до рішення Київської міської ради від 11.10.2018 року № 1803/5867

### Зміни

## до Міської цільової програми «Управління об'єктами комунальної власності територіальної громади міста Києва на 2016 – 2018 роки», затвердженої рішенням Київської міської ради від 23.02.2017 № 951/1955

1. У Додатку 2 Напрямів діяльності, завдання та заходи міської цільової програми «Управління об'єктами комунальної власності територіальної громади міста Києва на 2016 – 2018 роки»: позицію 1.5 викласти у такій редакції:

№ з/п	Пріоритетні завдання	Заходи	Термін виконання	Виконавці	Джерела фінансування	Вартість, тис. гривень			Очікувані результати						
						2016	2017	2018							
						1.	Уніфікація і автоматизація процесів укладання, зміни, припинення і обліку правочинів щодо використання майна комунальної власності територіальної громади міста Києва (у тому числі договорів оренди) і забезпечення публічного доступу до інформації про ці правочини	1.5. Створення, впровадження та супроводження щодо автоматизації процесу та повноти інформації щодо етапів передачі в оренду комунального майна як складової частини Єдиної інформаційної системи Департаменту комунальної власності м. Києва, у тому числі інтеграції модулів Єдиної інформаційної системи Департаменту комунальної власності м. Києва, які використовуються для опрацювання питань, пов'язаних із укладанням, зміною, припиненням і обліком договорів оренди і інших договорів використання майна територіальної громади міста Києва (далі – правочини щодо використання майна) у інформаційно-аналітичну систему «Управління майновим комплексом територіальної громади міста Києва» задля забезпечення уніфікованого автоматизованого і публічного процесу укладання, зміни, припинення і обліку правочинів щодо використання майна на базі модуля (підсистеми) «Комісія власності» інформаційно-аналітичної системи «Управління майновим комплексом територіальної громади міста Києва» (програмного комплексу «VlasCom»), запровадженого рішенням Київської міської ради від 15 лютого 2018 року № 67/4131 «Про запровадження та безоплатне прийняття до комунальної власності територіальної громади міста Києва програмного комплексу «VlasCom» з забезпеченням оприлюднення інформації, акумульованої цим модулем (підсистемою), на єдиному веб-порталі <a href="http://www.vlascom.kyivcity.gov.ua">www.vlascom.kyivcity.gov.ua</a>		2016 – 2018	Департамент комунальної власності м. Києва, апарат виконавчого органу Київської міської ради (Київської міської державної адміністрації), районні в місті Києві державні адміністрації	Бюджет міста Києва	400 300 300		Пришвидшення і забезпечення процесів передачі нерухомого майна комунальної власності територіальної громади міста Києва в оренду та/або інше використання

**Київський міський голова**  
**В. Кличко**

Додаток 2 до рішення Київської міської ради від 11.10.2018 року № 1803/5867

### Зміни

## до Комплексної міської цільової програми «Електронна столиця» на 2015 – 2018 роки,

## затвердженої рішенням Київської міської ради від 02 липня 2015 року № 654/1518 (із змінами і доповненнями, внесеними рішеннями Київської міської ради від 28 липня 2016 року № 862/862, від 08 грудня 2016 року № 543/1547, від 6 липня 2017 року № 729/2891, від 21 вересня 2017 року №39/3046)

1. У Паспорті (загальна характеристика програми) Комплексної міської цільової програми «Електронна столиця» на 2015 – 2018 роки:

1.1. Позицію 9 викласти у такій редакції:

9.	Загальний обсяг фінансових ресурсів, необхідних для реалізації програми	Всього	у тому числі, за роками			
			2015	2016	2017	2018
	всього, у тому числі:	977691,2	24750,4	139764,5	679642,8	133533,5
9.1	коштів державного бюджету	-	-	-	-	-
9.2	коштів бюджету м. Києва	977691,2	24750,4	139764,5	679642,8	133533,5
9.3	коштів інших джерел	-	-	-	-	-

1.2. Абзац другий розділу 5 викласти у такій редакції:

«Ресурсне забезпечення Програми

тис. грн

Обсяг коштів, які пропонуються залучити на виконання Програми	Термін реалізації Програми, роки				Усього витрат на виконання Програми
	2015 рік	2016 рік	2017 рік	2018 рік	
Обсяг ресурсів, усього, у тому числі:	24750,4	139764,5	679642,8	133533,5	977691,2
Бюджет м. Києва	24750,4	139764,5	679642,8	133533,5	977691,2
Кошти інших джерел	-	-	-	-	-

2. У Напрямах діяльності та заходів Комплексної міської цільової програми «Електронна столиця» на 2015–2018 роки» (додаток 1 до Комплексної міської цільової програми «Електронна столиця» на 2015–2018 роки):

2.1. Пункт 1.6 позиції 1 викласти у такій редакції:

№ з/п	1.6. Створення інформаційно-аналітичної системи «Управління майновим комплексом територіальної громади міста Києва», в тому числі супроводження модуля (підсистеми) «Комісія власності» (програмного комплексу «VlasCom»), запровадженого рішенням Київської міської ради від 15 лютого 2018 року № 67/4131 «Про запровадження та безоплатне прийняття до комунальної власності територіальної громади міста Києва програмного комплексу «VlasCom»	2016 – 2018	Апарат ВО КМР (КМДА) / КП «Головний інформаційно-обчислювальний центр» Департамент інформаційно-комунікаційних технологій ВО КМР (КМДА) / КП «Головний інформаційно-обчислювальний центр»	Бюджет м. Києва	14450,0		Створення інформаційно-аналітичної системи «Управління майновим комплексом територіальної громади міста Києва» на базі геоінформаційної системи. Створення інтерфейсу зовнішнього користувача системи. Введення в експлуатацію геоінформаційної системи в структурних підрозділах виконавчого органу Київської міської ради (Київської міської державної адміністрації), районних в місті Києві державних адміністрацій, підприємств, установ та організацій, що належать до комунальної власності територіальної громади міста Києва. Створення системного моніторингу території для синхронної актуалізації бази геопросторових даних відповідно до зміни ситуації на місцевості. Інтеграція із геоінформаційними системами. Навчання фахівців. Інтеграція із іншими інформаційними ресурсами міста Києва. Створення КСЗІ та проведення її державної експертизи
					2016 – 6750,0	2017 – 4000,0 2018 – 3700,0	

2.2. Позицію «Всього» викласти у такій редакції:

ВСЬОГО: (орієнтовний обсяг фінансування Програми, тис. гривень)	977691,2 2015 – 24750,4 2016 – 139764,5 2017 – 679642,8 2018 – 133533,5

3. Позицію 1 Очікуваних результативних показників Комплексної міської цільової програми «Електронна столиця» на 2015–2018 роки (додаток 2 до Комплексної міської цільової програми «Електронна столиця» на 2015–2018 роки) викласти у такій редакції:

№ з/п	Показники	Одиниця виміру	Роки			
			2015	2016	2017	2018
1.	Витрат					
	Обсяг ресурсів, усього	тис. грн	24750,4	139764,5	679642,8	133533,5
	у тому числі:					
1.1.	Витрати на створення та супроводження ІТС	тис. грн	1200,0	77550,0	56800,0	34500,0
1.2.	Витрати на створення та супроводження КСЗІ	тис. грн		5214,5	4650,0	4400,0

**Київський міський голова**  
**В. Кличко**

## Про питання повернення частини нежитлових приміщень середньої загальноосвітньої школи №319 ім. Валерія Лобановського м. Києва

Рішення Київської міської ради № 1790/5854 від 11 жовтня 2018 року

Відповідно до статті 88 Господарського кодексу України, частини другої статті 100, пункту 3 частини першої статті 116, статті 148 Цивільного кодексу України, пункту «в» частини першої статті 10, статті 54 Закону України «Про господарські товариства», частини п'ятої статті 60 Закону України «Про місцеве самоврядування в Україні» та у зв'язку з недоцільністю подальшої участі територіальної громади міста Києва у Приватному вищому навчальному закладі «Економіко-правовий технікум при міжрегіональній академії управління персоналом» Київська міська рада

### ВИРІШИЛА:

1. Вийти зі складу учасників Приватного вищого навчального закладу «Економіко-правовий технікум при міжрегіональній академії управління персоналом» (код ЄДРПОУ – 31745018).

2. Повернути частку з статутного капіталу Приватного вищого навчального закладу «Економіко-правовий технікум при міжрегіональній академії управління персоналом» в натуральній формі, а саме: приміщення на проспекті Лобановського (Червонозоряному проспекті), 146 площею 1500,00 кв.м.

3. Виконавчому органу Київської міської ради (Київській міській державній адміністрації) та/або комісії з припинення Голосіївської районної

у місті Києві ради (відповідно до наданих ним повноважень) вжити заходів для виконання цього рішення, зокрема:

3.1. Подати до державного реєстратора заяву про вихід зі складу учасників Приватного вищого навчального закладу «Економіко-правовий технікум при міжрегіональній академії управління персоналом» (код ЄДРПОУ – 31745018).

3.2. Прийняти від Приватного вищого навчального закладу «Економіко-правовий технікум при міжрегіональній академії управління персоналом» (код ЄДРПОУ – 31745018) приміщення на проспекті Лобановського (Червонозоряному проспекті), 146 площею 1500 кв.м.

3.3. Закріпити на балансі Управління освіти Голосіївської районної в місті Києві державної

адміністрації прийняте на баланс нерухоме майно комунальної власності територіальної громади міста Києва – приміщення на проспекті Лобановського (Червонозоряному проспекті), 146 площею 1500,00 кв.м.

4. Оприлюднити це рішення в газеті Київської міської ради «Хрещатик».

5. Це рішення набирає чинності з дня його офіційного оприлюднення.

6. Контроль за виконанням цього рішення покласти на постійну комісію Київської міської ради з питань власності.

Київський міський голова  
В. Кличко

## Про створення Центру комплексної реабілітації для осіб з інвалідністю Дніпровського району міста Києва

Рішення Київської міської ради № 1905/5969 від 18 жовтня 2018 року

Відповідно до статті 81 Цивільного кодексу України, статей 135 та 137 Господарського кодексу України, пункту 30 частини першої статті 26 Закону України «Про місцеве самоврядування в Україні», Закону України «Про реабілітацію осіб з інвалідністю в Україні», Закону України «Про основи соціальної захищеності осіб з інвалідністю в Україні», з метою надання комплексних реабілітаційних заходів, спрямованих на створення умов для всебічного розвитку осіб з інвалідністю, соціально-психологічних, реабілітаційних послуг дітям та молоді з функціональними обмеженнями Київська міська рада

### ВИРІШИЛА:

1. Створити Центр комплексної реабілітації для осіб з інвалідністю Дніпровського району міста Києва та віднести його до сфери управління Дніпровської районної в місті Києві державної адміністрації.

2. Дніпровській районній в місті Києві державній адміністрації:

2.1. Здійснити організаційно-правові заходи щодо виконання пункту 1 цього рішення.

2.2. Затвердити Положення про Центр комплексної реабілітації для осіб з інвалідністю Дніпровського району міста Києва (далі – Положення).

2.3. При складанні бюджетних запитів на 2019 рік та наступні роки передбачати видатки на утримання Центру комплексної реабілітації

для осіб з інвалідністю Дніпровського району міста Києва.

2.4. Закріпити за Центром комплексної реабілітації для осіб з інвалідністю Дніпровського району міста Києва, створеним відповідно до пункту 1 цього рішення, на праві оперативного управління майно, необхідне для здійснення ним діяльності згідно із Положенням.

3. Офіційно оприлюднити це рішення в газеті Київської міської ради «Хрещатик».

4. Контроль за виконанням цього рішення покласти на постійну комісію Київської міської ради з питань охорони здоров'я та соціального захисту.

Київський міський голова  
В. Кличко

## Про надання статусу скверу земельній ділянці на вул. Академіка Курчатова, 9/21 у Деснянському районі м. Києва

Рішення Київської міської ради № 1557/5621 від 2 жовтня 2018 року

Відповідно до статей 19, 50, 51, 186 Земельного кодексу України, Закону України «Про державну реєстрацію речових прав на нерухоме майно та їх обтяжень», пунктів 34, 37 частини першої статті 26 Закону України «Про місцеве самоврядування в Україні», Правил утримання зелених насаджень у населених пунктах України, затверджених наказом Міністерства будівництва, архітектури та житлово-комунального господарства України від 10.04.2006 № 105, рішення Київської міської ради від 06.07.2017 № 738/2900 «Про заходи, спрямовані на збереження територій зелених зон міста Києва», з метою раціонального використання і збереження зелених насаджень, а також враховуючи численні звернення громадян, Київська міська рада

### ВИРІШИЛА:

1. Надати земельній ділянці орієнтовною площею 0,3 га на вул. Академіка Курчатова, 9/21 у Деснянському районі м. Києва статус скверу згідно з додатком до цього рішення (план-схема додається).

2. Київському комунальному об'єднанню зеленого будівництва та експлуатації зелених насаджень міста «Київзеленбуд» в установленому порядку:

2.1. Здійснити організаційно-правові заходи щодо оформлення права постійного користування земельною ділянкою, визначеною пунктом 1 цього рішення.

2.2. У місячний термін з дня набрання чинності рішенням про надання земельної ділянки у користування вжити заходів щодо державної реєстрації права користування земельною ділянкою, визначеною пунктом 1 цього рішення.

2.3. Здійснити організаційно-правові заходи щодо благоустрою земельної ділянки, визначеної пунктом 1 цього рішення.

3. Внести зміни до Програми комплексного розвитку зеленої зони міста Києва до 2010 року та концепції формування зелених насаджень в центральній частині міста, затверджених

рішенням Київської міської ради від 19.07.2005 № 806/3381 та продовжених на період до 2015 року рішенням Київської міської ради від 27.11.2009 № 714/2783 та до 31.12.2017 рішенням Київської міської ради від 07.07.2016 № 572/572, включивши до переліку озеленених територій загального користування міста Києва, що відповідають типологічним ознакам та планувальним вимогам (таблиця № 2), земельну ділянку, зазначену в пункті 1 цього рішення.

4. Виконавчому органу Київської міської ради (Київській міській державній адміністрації) вирішити в установленому порядку питання фінансування заходів, передбачених пунктом 2 цього рішення.

5. Офіційно оприлюднити це рішення в газеті Київської міської ради «Хрещатик».

6. Контроль за виконанням цього рішення покласти на постійну комісію Київської міської ради з питань екологічної політики та на постійну комісію Київської міської ради з питань містобудування, архітектури та землекористування.


Київський міський голова  
В. Кличко

Додаток  
до рішення Київської міської ради  
від 02.10.2018 № 1557/5621

### План-схема земельної ділянки, якій надається статус скверу

адреса земельної ділянки – м. Київ, Деснянський район,  
вул. Академіка Курчатова, 9/21

орієнтовна площа земельної ділянки – 0,3 га



Київський міський голова  
В. Кличко

## Про надання статусу скверу земельній ділянці, розташованій на вул. Зодчих, 36-38 у Святошинському районі м. Києва

Рішення Київської міської ради № 1559/5623 від 2 жовтня 2018 року

Відповідно до статей 19, 186 Земельного кодексу України, Закону України «Про державну реєстрацію речових прав на нерухоме майно та їх обтяжень», пункту 34 частини першої статті 26 Закону України «Про місцеве самоврядування в Україні», Правил утримання зелених насаджень у населених пунктах України, затверджених наказом Міністерства будівництва, архітектури та житлово-комунального господарства України від 10.04.2006 № 105, з метою раціонального використання і збереження зелених насаджень Київська міська рада

### ВИРІШИЛА:

1. Надати статус скверу земельній ділянці площею 0,42 га, розташованій на вул. Зодчих, 36-38 у Святошинському районі м. Києва, згідно з додатком до цього рішення (план-схема додається).

2. Комунальному підприємству по утриманню зелених насаджень Святошинського району м. Києва в установленому порядку:

2.1. Здійснити організаційно-правові заходи щодо оформлення права постійного користування земельною ділянкою, визначеною пунктом 1 цього рішення.

2.2. У місячний термін з дня набрання чинності рішенням про надання земельної ділянки у користування вжити заходів щодо державної реєстрації права користування на земельну ділянку, визначену пунктом 1 цього рішення.

3. Київському комунальному об'єднанню зеленого будівництва та експлуатації зелених насаджень міста «Київзеленбуд» здійснити організаційно-правові заходи щодо благоустрою земельної ділянки, визначеної пунктом 1 цього рішення.

4. Внести зміни до Програми комплексного розвитку зеленої зони міста Києва до 2010 року та концепції формування зелених насаджень в центральній частині міста, затвердженої рішенням Київської міської ради від 19.07.2005 року № 806/3381 та продовженої на період до 2017 року рішенням Київської міської ради від 07.07.2016 № 572/572, включивши до переліку озеленених територій загального користування міста Києва, що відповідають типологічним ознакам та планувальним вимогам (таблиця №2), земельну ділянку, зазначену в пункті 1 цього рішення.

5. Виконавчому органу Київської міської ради (Київській міській державній адміністрації) вирішити в установленому порядку питання фінансування заходів, передбачених пунктами 2 та 3 цього рішення.

6. Контроль за виконанням цього рішення покласти на постійну комісію Київської міської ради з питань екологічної політики.

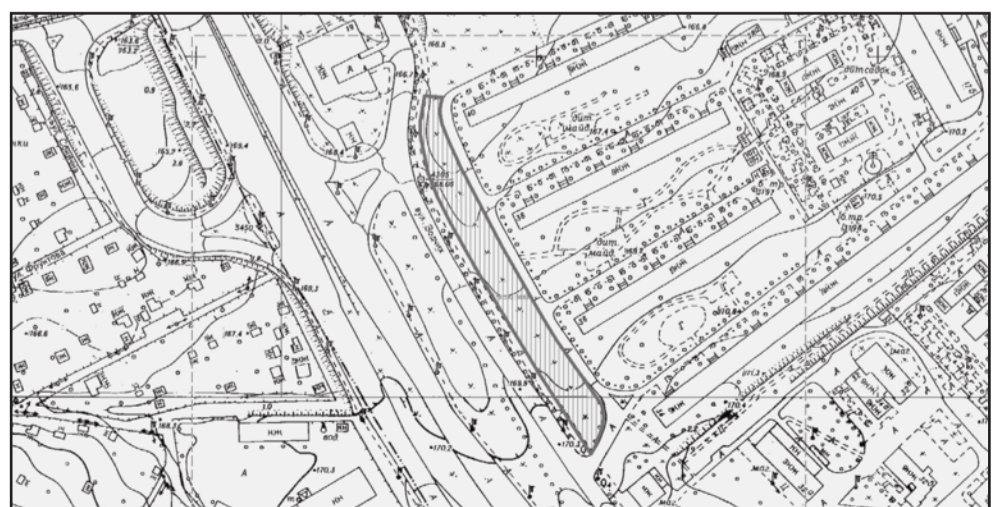
Київський міський голова  
В. Кличко

Додаток  
до рішення Київської міської ради  
від 02.10.2018 № 1559/5623

### План-схема земельної ділянки, якій надається статус скверу

адреса земельної ділянки – м. Київ, вул. Зодчих, 36-38

орієнтовна площа земельної ділянки – 0,42 га



Київський міський голова  
В. Кличко

## Про надання статусу скверу земельній ділянці, розташованій на вул. Генерала Наумова, 31-33 у Святошинському районі м. Києва

Рішення Київської міської ради № 1560/5624 від 2 жовтня 2018 року

Відповідно до статей 19, 186 Земельного кодексу України, Закону України «Про державну реєстрацію речових прав на нерухоме майно та їх обтяжень», пункту 34 частини першої статті 26 Закону України «Про місцеве самоврядування в Україні», Правил утримання зелених насаджень у населених пунктах України, затверджених наказом Міністерства будівництва, архітектури та житлово-комунального господарства України від 10.04.2006 № 105, з метою раціонального використання і збереження зелених насаджень Київська міська рада

### ВИРШИЛА:

1. Надати статус скверу земельній ділянці площею 0,6 га, розташованій на вул. Генерала Наумова, 31-33 у Святошинському районі м. Києва, згідно з додатком до цього рішення (план-схема додається).

2. Комунальному підприємству по утриманню зелених насаджень Святошинського району м. Києва в установленому порядку:

2.1. Здійснити організаційно-правові заходи щодо оформлення права постійного користування земельною ділянкою, визначеною пунктом 1 цього рішення.

2.2. У місячний термін з дня набрання чинності рішенням про надання земельної ділянки у користування вжити заходів щодо державної реєстрації права користування на земельну ділянку, визначену пунктом 1 цього рішення.

3. Київському комунальному об'єднанню зеленого будівництва та експлуатації зелених насаджень міста «Київзеленбуд» здійснити організаційно-правові заходи щодо благоустрою земельної ділянки, визначеної пунктом 1 цього рішення.

4. Внести зміни до Програми комплексного розвитку зеленої зони міста Києва до 2010 року та концепції формування зелених насаджень в центральній частині міста, затвердженої рішенням Київської міської ради від 19.07.2005 року № 806/3381 та продовженої на період до 2017 року рішенням Київської міської ради від 07.07.2016 № 572/572, включивши до переліку озелених територій загального користування міста Києва, що відповідають типологічним ознакам та планувальним вимогам (таблиця №2), земельну ділянку, зазначену в пункті 1 цього рішення.

5. Виконавчому органу Київської міської ради (Київській міській державній адміністрації) вирішити в установленому порядку питання фінансування заходів, передбачених пунктами 2 та 3 цього рішення.

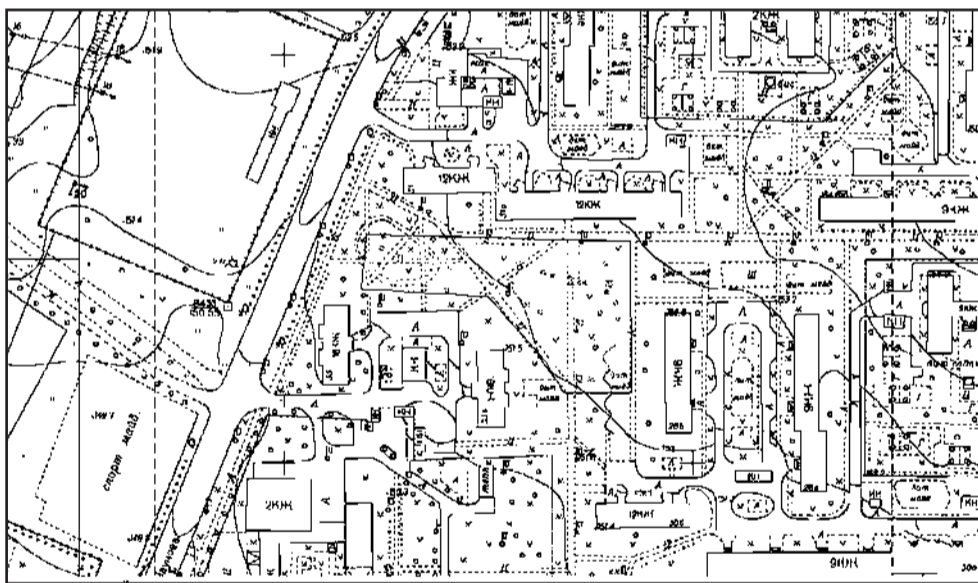
6. Контроль за виконанням цього рішення покласти на постійну комісію Київської міської ради з питань екологічної політики.

Київський міський голова  
В. Кличко

Додаток  
до рішення Київської міської ради  
від 02.10.2018 № 1560/5624

### План-схема земельної ділянки, якій надається статус скверу

адреса земельної ділянки – м. Київ, вул. Генерала Наумова, 31-33  
орієнтовна площа земельної ділянки – 0,6 га



Київський міський голова  
В. Кличко

## Про надання статусу скверу земельній ділянці, розташованій на вул. Рахманінова, 22 у Святошинському районі м. Києва

Рішення Київської міської ради № 1561/5625 від 2 жовтня 2018 року

Відповідно до статей 19, 186 Земельного кодексу України, Закону України «Про державну реєстрацію речових прав на нерухоме майно та їх обтяжень», пункту 34 частини першої статті 26 Закону України «Про місцеве самоврядування в Україні», Правил утримання зелених насаджень у населених пунктах України, затверджених наказом Міністерства будівництва, архітектури та житлово-комунального господарства України від 10.04.2006 № 105, з метою раціонального використання і збереження зелених насаджень Київська міська рада

### ВИРШИЛА:

1. Надати статус скверу земельній ділянці площею 0,36 га, розташованій на вул. Рахманінова, 22 у Святошинському районі м. Києва, згідно з додатком до цього рішення (план-схема додається).

2. Комунальному підприємству по утриманню зелених насаджень Святошинського району м. Києва в установленому порядку:

2.1. Здійснити організаційно-правові заходи щодо оформлення права постійного користування земельною ділянкою, визначеною пунктом 1 цього рішення.

2.2. У місячний термін з дня набрання чинності рішенням про надання земельної ділянки у користування вжити заходів щодо державної реєстрації права користування на земельну ділянку, визначену пунктом 1 цього рішення.

3. Київському комунальному об'єднанню зеленого будівництва та експлуатації зелених насаджень міста «Київзеленбуд» здійснити організаційно-правові заходи щодо благоустрою земельної ділянки, визначеної пунктом 1 цього рішення.

4. Внести зміни до Програми комплексного розвитку зеленої зони міста Києва до 2010 року та концепції формування зелених насаджень в центральній частині міста, затвердженої рішенням Київської міської ради від 19.07.2005 року № 806/3381 та продовженої на період до 2017 року рішенням Київської міської ради від 07.07.2016 № 572/572, включивши до переліку озелених територій загального користування міста Києва, що відповідають типологічним ознакам та планувальним вимогам (таблиця №2), земельну ділянку, зазначену в пункті 1 цього рішення.

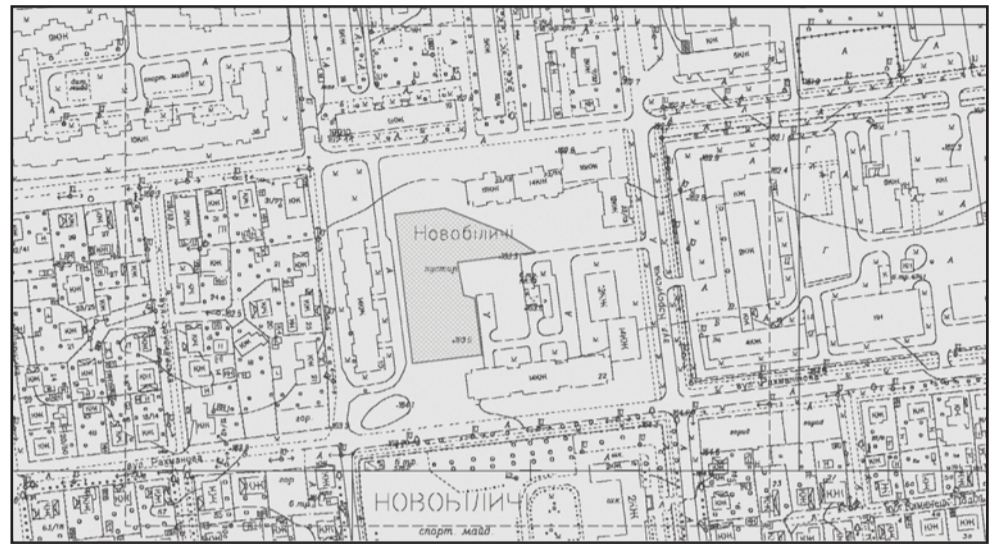
5. Виконавчому органу Київської міської ради (Київській міській державній адміністрації) вирішити в установленому порядку питання фінансування заходів, передбачених пунктами 2 та 3 цього рішення.

6. Контроль за виконанням цього рішення покласти на постійну комісію Київської міської ради з питань екологічної політики.

Київський міський голова  
В. Кличко

### План-схема земельної ділянки, якій надається статус скверу

адреса земельної ділянки – м. Київ, вул. Рахманінова, 22  
орієнтовна площа земельної ділянки – 0,36 га



Київський міський голова  
В. Кличко

## Про надання статусу скверу земельній ділянці, розташованій на вул. Декабристів, 9-а, просп. Миколи Бажана, 7-д, 9-д, 9-ж, вул. Архітектора Вербицького, 28-а, 28-б у Дарницькому районі м. Києва

Рішення Київської міської ради № 1562/5626 від 2 жовтня 2018 року

Відповідно до статей 19, 186 Земельного кодексу України, Закону України «Про державну реєстрацію речових прав на нерухоме майно та їх обтяжень», пункту 34 частини першої статті 26 Закону України «Про місцеве самоврядування в Україні», Правил утримання зелених насаджень у населених пунктах України, затверджених наказом Міністерства будівництва, архітектури та житлово-комунального господарства України від 10 квітня 2006 року № 105, з метою раціонального використання і збереження зелених насаджень Київська міська рада

### ВИРШИЛА:

1. Надати статус скверу земельній ділянці орієнтовною площею 1,3 га, розташованій на вул. Декабристів, 9-а, просп. Миколи Бажана, 7-д, 9-д, 9-ж, вул. Архітектора Вербицького, 28-а, 28-б у Дарницькому районі м. Києва, згідно з додатком до цього рішення (план-схема додається).

2. Комунальному підприємству по утриманню зелених насаджень Дарницького району м. Києва в установленому порядку:

2.1. Здійснити організаційно-правові заходи щодо оформлення права постійного користування земельною ділянкою, визначеною пунктом 1 цього рішення.

2.2. У місячний термін з дня набрання чинності рішенням про надання земельної ділянки у користування вжити заходів щодо державної реєстрації права користування на земельну ділянку, визначену пунктом 1 цього рішення.

3. Київському комунальному об'єднанню зеленого будівництва та експлуатації зелених насаджень міста «Київзеленбуд» виконавчому органу Київської міської ради (Київській міській державній адміністрації) здійснити організаційно-правові заходи щодо благоустрою земельної ділянки, визначеної пунктом 1 цього рішення.

4. Внести зміни до Програми комплексного розвитку зеленої зони міста Києва до 2010 року та концепції формування зелених насаджень в центральній частині міста, затверджених рішенням Київської міської ради від 19.07.2005 № 806/3381 та продовжених на період до 2017 року рішенням Київської міської ради від 07.07.2016 № 572/572, включивши до переліку озелених територій загального користування міста Києва, що відповідають типологічним ознакам та планувальним вимогам (таблиця №2), земельну ділянку, зазначену в пункті 1 цього рішення.

5. Виконавчому органу Київської міської ради (Київській міській державній адміністрації) вирішити в установленому порядку питання фінансування заходів, передбачених пунктами 2 та 3 цього рішення.

6. Офіційно оприлюднити це рішення у газеті Київської міської ради «Хрещатик» в установленому порядку.

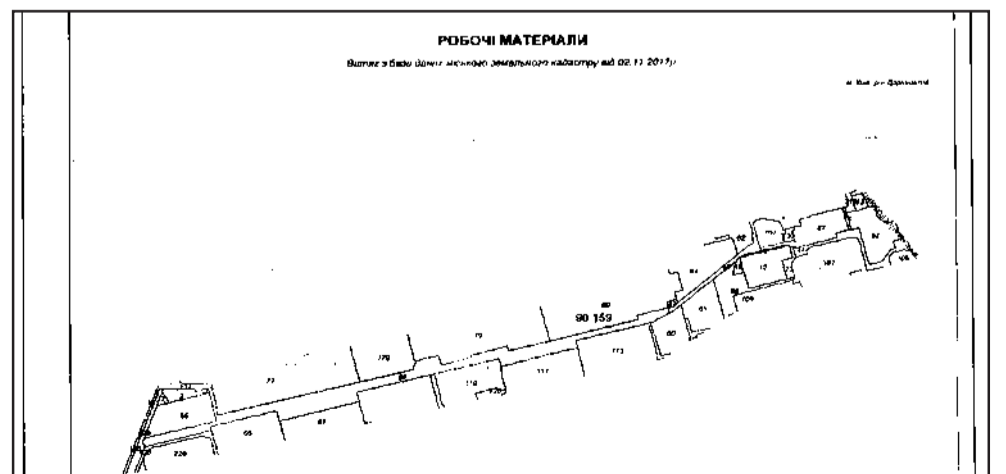
7. Контроль за виконанням цього рішення покласти на постійну комісію Київської міської ради з питань екологічної політики.

Київський міський голова  
В. Кличко

Додаток  
до рішення Київської міської ради  
від 02.10.2018 № 1562/5626

### План-схема земельної ділянки, якій надається статус скверу

адреса земельної ділянки – м. Київ, вул. Декабристів, 9-а, просп. Миколи Бажана, 7-д, 9-д, 9-ж, вул. Архітектора Вербицького, 28-а, 28-б  
площа земельної ділянки – 1,3 га



Київський міський голова  
В. Кличко

## Про надання статусу скверу земельній ділянці біля будинків № 4, № 6, № 8/11, № 12, № 16, № 18 на Харківському шосе у Дніпровському районі міста Києва

Рішення Київської міської ради № 1563/5627 від 2 жовтня 2018 року

Відповідно до статей 19, 186 Земельного кодексу України, пункту 34 частини першої статті 26 Закону України «Про місцеве самоврядування в Україні», статті 7, статей 51-53 Закону України «Про природно-заповідний фонд України», Правил утримання зелених насаджень у населених пунктах України, затверджених наказом Міністерства будівництва, архітектури та житлово-комунального господарства України від 10.04.2006 № 105, Закону України «Про державну реєстрацію речових прав на нерухоме майно та їх обтяжень», з метою раціонального використання земель територіальної громади міста Києва, забезпечуючи збереження відповідного рівня зелених насаджень у столиці та з метою їх належного утримання, беручи до уваги бажання представників територіальної громади міста Києва, збільшуючи площі зелених насаджень та озеленення в цілому по місту Києву, Київська міська рада

### ВИРІШИЛА:

1. Надати статус скверу земельній ділянці площею 1,72 га, що знаходиться за адресою: Харківське шосе, № 4, № 6, № 8/11, № 12, № 16, № 18 у Дніпровському районі міста Києва, згідно з додатком до цього рішення (план-схема додається).

2. Київському комунальному об'єднанню зеленого будівництва та експлуатації зелених насаджень міста Києва «Київзеленбуд» виконавчого органу Київської міської ради (Київської міської державної адміністрації) в установленому порядку:

2.1. Здійснити організаційно-правові заходи щодо оформлення права постійного користування земельною ділянкою, визначеною пунктом 1 цього рішення.

2.2. У місячний термін з дня набрання чинності рішенням про надання земельної ділянки у користування вжити заходів щодо державної реєстрації права користування земельною ділянкою, визначеною пунктом 1 цього рішення.

3. Київському комунальному об'єднанню зеленого будівництва та експлуатації зелених насаджень міста Києва «Київзеленбуд» виконавчого органу Київської міської ради (Київської міської державної адміністрації) здійснити організаційно-правові заходи щодо благоустрою земельної

ділянки, визначеної пунктом 1 цього рішення.

4. Внести зміни до Програми комплексного розвитку зеленої зони міста Києва до 2010 року та концепції формування зелених насаджень в центральній частині міста, затверджених рішенням Київської міської ради від 19.07.2005 №806/3381 та продовжених до 2017 року рішенням Київської міської ради від 07.07.2016 №572/572, включивши до переліку озелених територій загального користування Дніпровського району міста Києва, що відповідають типологічним ознакам та планувальним вимогам (таблиця №2), земельну ділянку, зазначену в пункті 1 цього рішення.

5. Виконавчому органу Київської міської ради (Київській міській державній адміністрації) вирішити в установленому порядку питання щодо фінансування заходів, передбачених пунктами 2 та 3 цього рішення.

6. Офіційно оприлюднити це рішення у газеті Київської міської ради «Хрещатик» в установленому порядку.

7. Контроль за виконанням цього рішення покласти на постійну комісію Київської міської ради з питань екологічної політики.

**Київський міський голова  
В. Кличко**

Додаток  
до рішення Київської міської ради  
від 02.10.2018 № 1563/5627

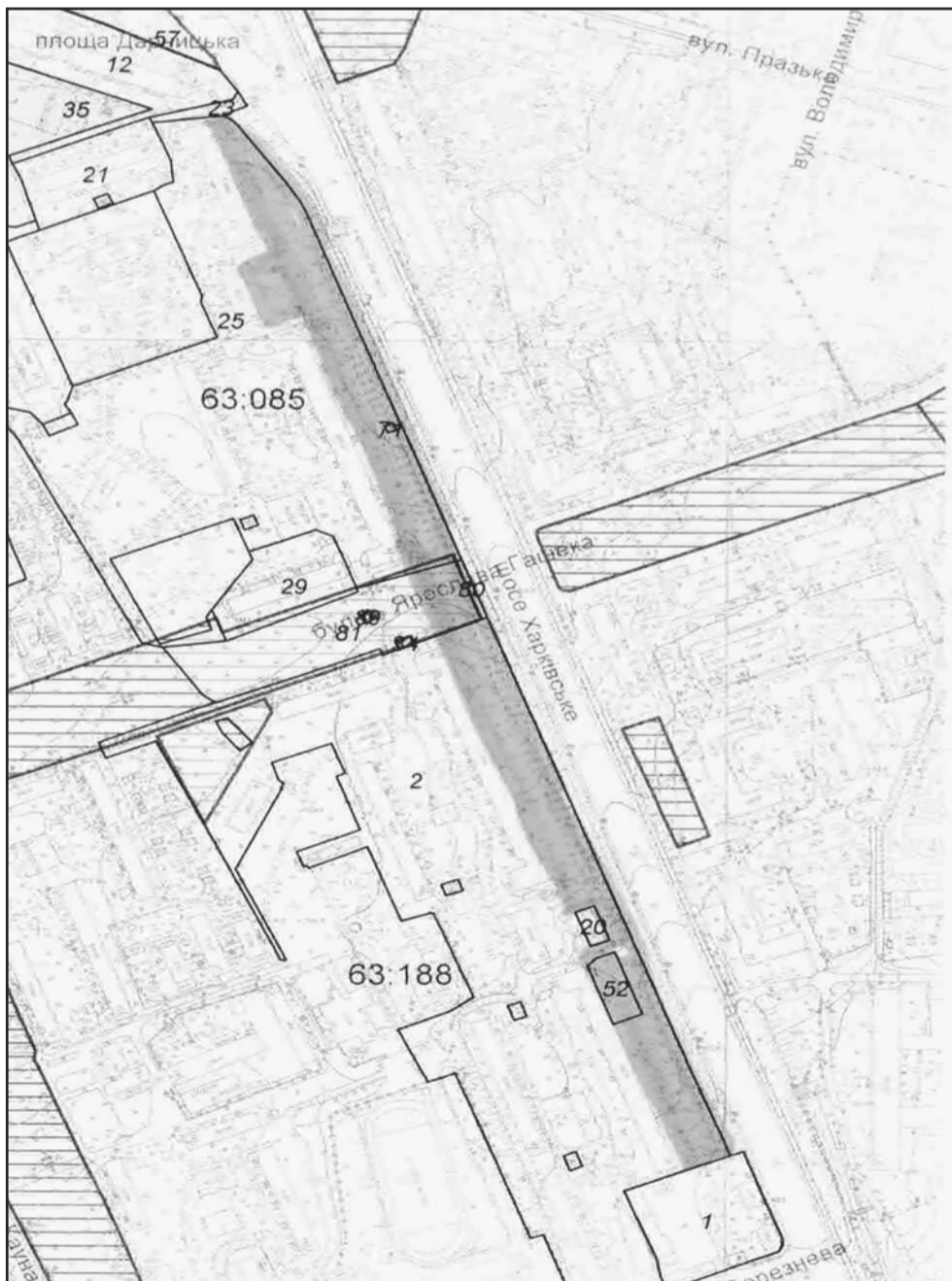
### План-схема земельної ділянки, якій надається статус скверу

адреса земельної ділянки

– м. Київ, біля будинків № 4, 6, 8/11, 12, 16, 18 на Харківському шосе, Дніпровський район

площа земельної ділянки

– 1,72 га



**Київський міський голова  
В. Кличко**

## Про надання статусу скверу земельній ділянці біля будинків № 2/1, № 4, № 6, № 8, № 10 на бульварі Перова у Дніпровському районі м. Києва

Рішення Київської міської ради № 1564/5628 від 2 жовтня 2018 року

Відповідно до статей 19, 186 Земельного кодексу України, пункту 34 частини першої статті 26 Закону України «Про місцеве самоврядування в Україні», статті 7, статей 51-53 Закону України «Про природно-заповідний фонд України», Правил утримання зелених насаджень у населених пунктах України, затверджених наказом Міністерства будівництва, архітектури та житлово-комунального господарства України від 10.04.2006 № 105, Закону України «Про державну реєстрацію речових прав на нерухоме майно та їх обтяжень», з метою раціонального використання земель територіальної громади міста Києва, забезпечуючи збереження відповідного рівня зелених насаджень у столиці та з метою їх належного утримання, беручи до уваги бажання представників територіальної громади міста Києва, збільшуючи площі зелених насаджень та озеленення в цілому по місту Києву, Київська міська рада

### ВИРІШИЛА:

1. Надати статус скверу земельній ділянці площею 1,4 га біля будинків № 2/1, № 4, № 6, № 8, № 10 на бульварі Перова у Дніпровському районі м. Києва згідно з додатком до цього рішення (план-схема додається).

2. Київському комунальному об'єднанню зеленого будівництва та експлуатації зелених насаджень міста Києва «Київзеленбуд» виконавчого органу Київської міської ради (Київської міської державної адміністрації) в установленому порядку:

2.1. Здійснити організаційно-правові заходи щодо оформлення права постійного користування земельною ділянкою, визначеною пунктом 1 цього рішення.

2.2. У місячний термін з дня набрання чинності рішенням про надання земельної ділянки у користування вжити заходів щодо державної реєстрації права користування земельною ділянкою, визначеною пунктом 1 цього рішення.

3. Київському комунальному об'єднанню зеленого будівництва та експлуатації зелених насаджень міста Києва «Київзеленбуд» виконавчого органу Київської міської ради (Київської міської державної адміністрації) здійснити організаційно-правові заходи щодо благоустрою земельної ділянки, визначеної пунктом 1 цього рішення.

4. Внести зміни до Програми комплексного розвитку зеленої зони міста Києва до 2010 року та концепції формування зелених насаджень в центральній частині міста, затверджених рішенням Київської міської ради від 19.07.2005 №806/3381 та продовжених до 2017 року рішенням Київської міської ради від 07.07.2016 №572/572, включивши до переліку озелених територій загального користування Дніпровського району міста Києва, що відповідають типологічним ознакам та планувальним вимогам (таблиця №2), земельну ділянку, зазначену в пункті 1 цього рішення.

5. Виконавчому органу Київської міської ради (Київській міській державній адміністрації) вирішити в установленому порядку питання щодо фінансування заходів, передбачених пунктами 2 та 3 цього рішення.

6. Офіційно оприлюднити це рішення у газеті Київської міської ради «Хрещатик» в установленому порядку.

7. Контроль за виконанням цього рішення покласти на постійну комісію Київської міської ради з питань екологічної політики.

**Київський міський голова  
В. Кличко**

Додаток  
до рішення Київської міської ради  
від 02.10.2018 № 1564/5628

### План-схема земельної ділянки, якій надається статус скверу

адреса земельної ділянки

– м. Київ, біля будинків № 2/1, № 4, № 6, № 8, № 10 на бульварі Перова, Дніпровський район

площа земельної ділянки

– 1,4 га



**Київський міський голова  
В. Кличко**

## Про надання статусу скверу земельній ділянці вздовж проспекту Соборності у Дніпровському районі міста Києва

Рішення Київської міської ради № 1565/5629 від 2 жовтня 2018 року

Відповідно до статей 19, 186 Земельного кодексу України, пункту 34 частини першої статті 26 Закону України «Про місцеве самоврядування в Україні», статті 7, статей 51-53 Закону України «Про природно-заповідний фонд України», Правил утримання зелених насаджень у населених пунктах України, затверджених наказом Міністерства будівництва, архітектури та житлово-комунального господарства України від 10.04.2006 № 105, Закону України «Про державну реєстрацію речових прав на нерухоме майно та їх обтяжень», з метою раціонального використання земель територіальної громади міста Києва, забезпечуючи збереження відповідного рівня зелених насаджень у столиці та з метою їх належного утримання, беручи до уваги бажання представників територіальної громади міста Києва, збільшуючи площі зелених насаджень та озеленення в цілому по місту Києву, Київська міська рада

### ВИРІШИЛА:

1. Надати статус скверу земельній ділянці площею 0,97 га вздовж проспекту Соборності у Дніпровському районі міста Києва згідно з додатком до цього рішення (план-схема додається).

2. Київському комунальному об'єднанню зеленого будівництва та експлуатації зелених насаджень міста Києва «Київзеленбуд» виконавчого органу Київської міської ради (Київської міської державної адміністрації) в установленому порядку:

2.1. Здійснити організаційно-правові заходи щодо оформлення права постійного користування земельною ділянкою, визначеною пунктом 1 цього рішення.

2.2. У місячний термін з дня набрання чинності рішенням про надання земельної ділянки у користування вжити заходів щодо державної реєстрації права користування земельною ділянкою, визначеною пунктом 1 цього рішення.

3. Київському комунальному об'єднанню зеленого будівництва та експлуатації зелених насаджень міста Києва «Київзеленбуд» виконавчого органу Київської міської ради (Київської міської державної адміністрації) здійснити організаційно-правові заходи щодо благоустрою земельної ділянки, визначеної пунктом 1 цього рішення.

4. Внести зміни до Програми комплексного розвитку зеленої зони міста Києва до 2010 року та концепції формування зелених насаджень в центральній частині міста, затверджених рішенням Київської міської ради від 19.07.2005 №806/3381 та продовжених до 2017 року рішенням Київської міської ради від 07.07.2016 №572/572, включивши до переліку озелених територій загального користування Дніпровського району міста Києва, що відповідають типологічним ознакам та планувальним вимогам (таблиця №2), земельну ділянку, зазначену в пункті 1 цього рішення.

5. Виконавчому органу Київської міської ради (Київській міській державній адміністрації) вирішити в установленому порядку питання фінансування заходів, передбачених пунктами 2 та 3 цього рішення.

6. Офіційно оприлюднити це рішення у газеті Київської міської ради «Хрещатик» в установленому порядку.

7. Контроль за виконанням цього рішення покласти на постійну комісію Київської міської ради з питань екологічної політики.

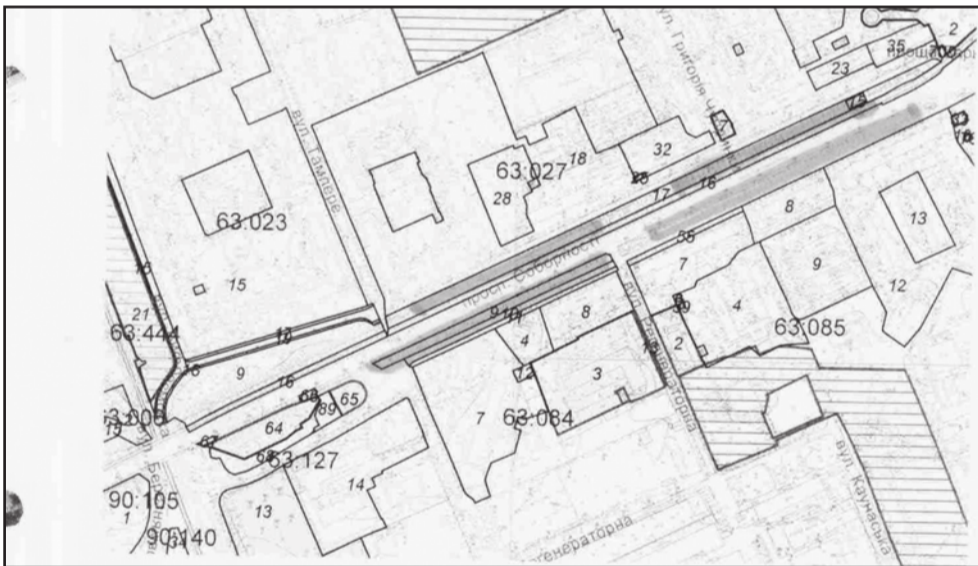
Київський міський голова  
В. Кличко

Додаток  
до рішення Київської міської ради  
від 02.10.2018 № 1565/5629

### План-схема земельної ділянки, якій надається статус скверу

адреса земельної ділянки – м. Київ, вздовж проспекту Соборності (парна та непарна сторона), Дніпровський район

площа земельної ділянки – 0,97 га



Київський міський голова  
В. Кличко

## Про надання статусу скверу земельним ділянкам вздовж проспекту Юрія Гагаріна (парна та непарна сторона) у Дніпровському районі м. Києва

Рішення Київської міської ради № 1566/5630 від 2 жовтня 2018 року

Відповідно до статей 19, 186 Земельного кодексу України, пункту 34 частини першої статті 26 Закону України «Про місцеве самоврядування в Україні», статті 7, статей 51-53 Закону України «Про природно-заповідний фонд України», Правил утримання зелених насаджень у населених пунктах України, затверджених наказом Міністерства будівництва, архітектури та житлово-комунального господарства України від 10.04.2006 № 105, Закону України «Про державну реєстрацію речових прав на нерухоме майно та їх обтяжень», з метою раціонального використання земель територіальної громади міста Києва, забезпечуючи збереження відповідного рівня зелених насаджень у столиці та з метою їх належного утримання, беручи до уваги бажання представників територіальної громади міста Києва, збільшуючи площі зелених насаджень та озеленення в цілому по місту Києву, Київська міська рада

### ВИРІШИЛА:

1. Надати статус скверу земельним ділянкам площею 1,71 га вздовж проспекту Юрія Гагаріна у Дніпровському районі міста Києва згідно з додатком до цього рішення (план-схема додається).

2. Київському комунальному об'єднанню зеленого будівництва та експлуатації зелених насаджень міста Києва «Київзеленбуд» виконавчого органу Київської міської ради (Київської міської державної адміністрації) в установленому порядку:

2.1. Здійснити організаційно-правові заходи щодо оформлення права постійного користування земельною ділянкою, визначеною пунктом 1 цього рішення.

2.2. У місячний термін з дня набрання чинності рішенням про надання земельної ділянки у користування вжити заходів щодо державної реєстрації права користування земельною ділянкою, визначеною пунктом 1 цього рішення.

3. Київському комунальному об'єднанню зеленого будівництва та експлуатації зелених насаджень міста Києва «Київзеленбуд» виконавчого органу Київської міської ради (Київської міської державної адміністрації) здійснити організаційно-правові заходи щодо благоустрою земельної ділянки, визначеної пунктом 1 цього рішення.

4. Внести зміни до Програми комплексного розвитку зеленої зони міста Києва до 2010 року

та концепції формування зелених насаджень в центральній частині міста, затверджених рішенням Київської міської ради від 19.07.2005 №806/3381 та продовжених до 2017 року рішенням Київської міської ради від 07.07.2016 №572/572, включивши до переліку озелених територій загального користування Дніпровського району міста Києва, що відповідають типологічним ознакам та планувальним вимогам (таблиця №2), земельну ділянку, зазначену в пункті 1 цього рішення.

5. Виконавчому органу Київської міської ради (Київській міській державній адміністрації)

вирішити в установленому порядку питання фінансування заходів, передбачених пунктами 2 та 3 цього рішення.

6. Офіційно оприлюднити це рішення у газеті Київської міської ради «Хрещатик» в установленому порядку.

7. Контроль за виконанням цього рішення покласти на постійну комісію Київської міської ради з питань екологічної політики.

Київський міський голова  
В. Кличко

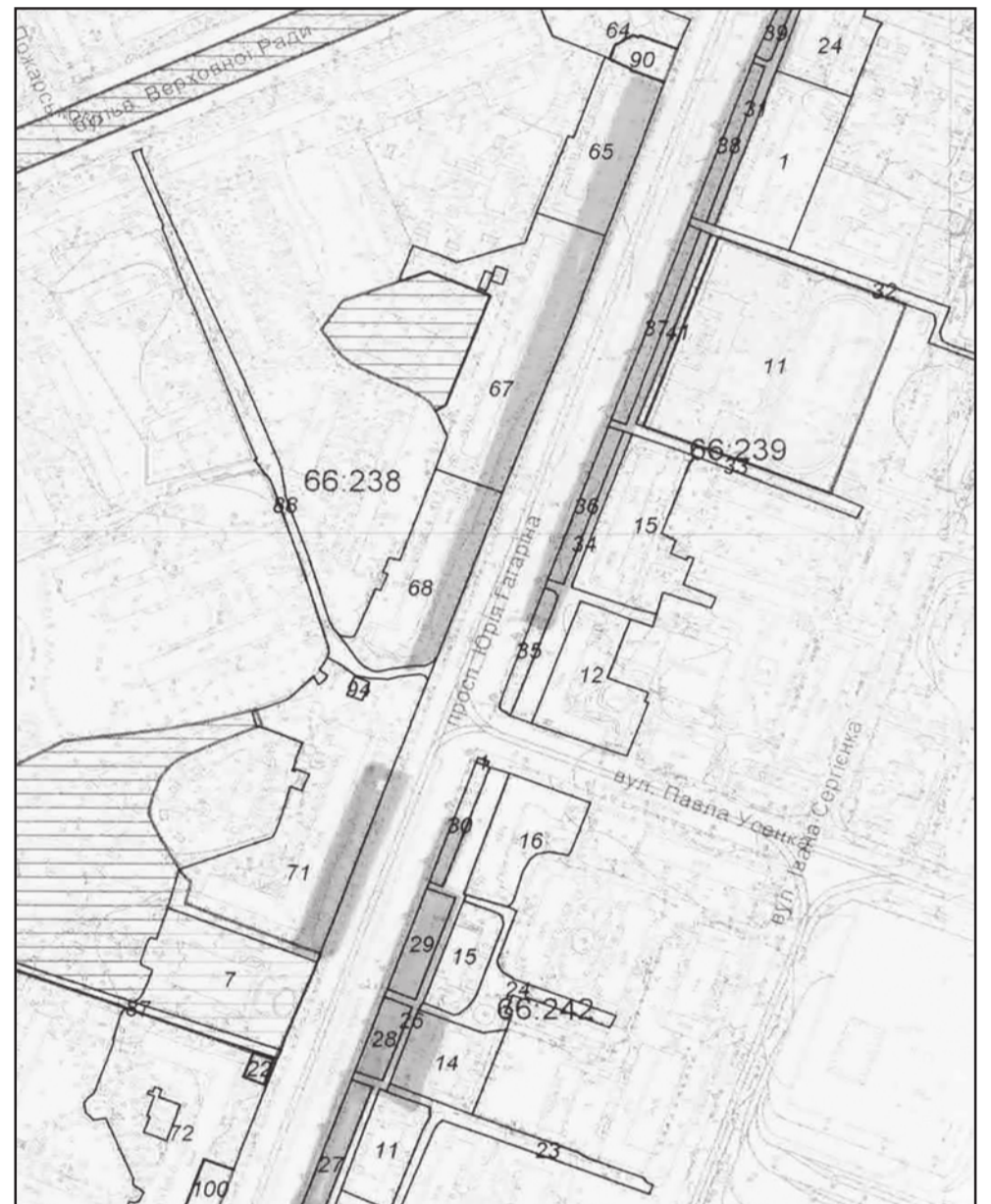
Додаток  
до рішення Київської міської ради  
від 02.10.2018 № 1566/5630

### План-схема земельних ділянок, яким надається статус скверу

адреса земельних ділянок – м. Київ, вздовж по проспекту Ю. Гагаріна

(парна та непарна сторона), Дніпровський район

площа земельних ділянок – 1,71 га



Київський міський голова  
В. Кличко

## Про надання статусу скверу земельній ділянці, розташованій між будинками 3-а на вулиці Всеволода Нестайка та 5-б на вулиці Челябінській у Дніпровському районі м. Києва

Рішення Київської міської ради № 1567/5631 від 2 жовтня 2018 року

Відповідно до статей 19, 186 Земельного кодексу України, Закону України «Про державну реєстрацію речових прав на нерухоме майно та їх обтяжень», пункту 34 частини першої статті 26 Закону України «Про місцеве самоврядування в Україні», Правил утримання зелених насаджень у населених пунктах України, затверджених наказом Міністерства будівництва, архітектури та житлово-комунального господарства України від 10 квітня 2006 року № 105, з метою раціонального використання і збереження зелених насаджень Київська міська рада

### ВИРІШИЛА:

1. Надати статус скверу земельній ділянці орієнтовною площею 0,30 га, розташованій між будинками 3-а на вулиці Всеволода Нестайка та 5-б на вулиці Челябінській у Дніпровському районі м. Києва, згідно з додатком до цього рішення (план-схема додається).

2. Київському комунальному об'єднанню зеленого будівництва та експлуатації зелених насаджень міста Києва «Київзеленбуд» в установленому порядку:

2.1. Здійснити організаційно-правові заходи щодо оформлення права постійного користування земельною ділянкою, визначеною пунктом 1 цього рішення.

2.2. У місячний термін з дня набрання чинності рішенням про надання земельної ділянки

у користування вжити заходів щодо державної реєстрації права користування на земельну ділянку, визначену пунктом 1 цього рішення, відповідно до вимог Закону України «Про державну реєстрацію речових прав на нерухоме майно та їх обтяжень».

3. Київському комунальному об'єднанню зеленого будівництва та експлуатації зелених насаджень міста Києва «Київзеленбуд» здійснити організаційно-правові заходи щодо благоустрою земельної ділянки, визначеної пунктом 1 цього рішення.

4. Внести зміни до Програми комплексного розвитку зеленої зони міста Києва до 2010 року та концепції формування зелених насаджень в центральній частині міста, затверджених рішенням

Київської міської ради від 19.07.2005 №806/3381 та продовжених на період до 2017 року рішенням Київської міської ради від 07.07.2016 №572/572, включивши до переліку озелених територій загального користування міста Києва, що відповідають типологічним ознакам та планувальним вимогам (таблиця №2), земельну ділянку, зазначену в пункті 1 цього рішення.

5. Виконавчому органу Київської міської ради (Київській міській державній адміністрації) вирішити в установленому порядку питання

фінансування заходів, передбачених пунктами 2 та 3 цього рішення.

6. Опублікувати це рішення у газеті Київської міської ради «Хрещатик» в установленому порядку.

7. Контроль за виконанням цього рішення покласти на постійну комісію Київської міської ради з питань екологічної політики.

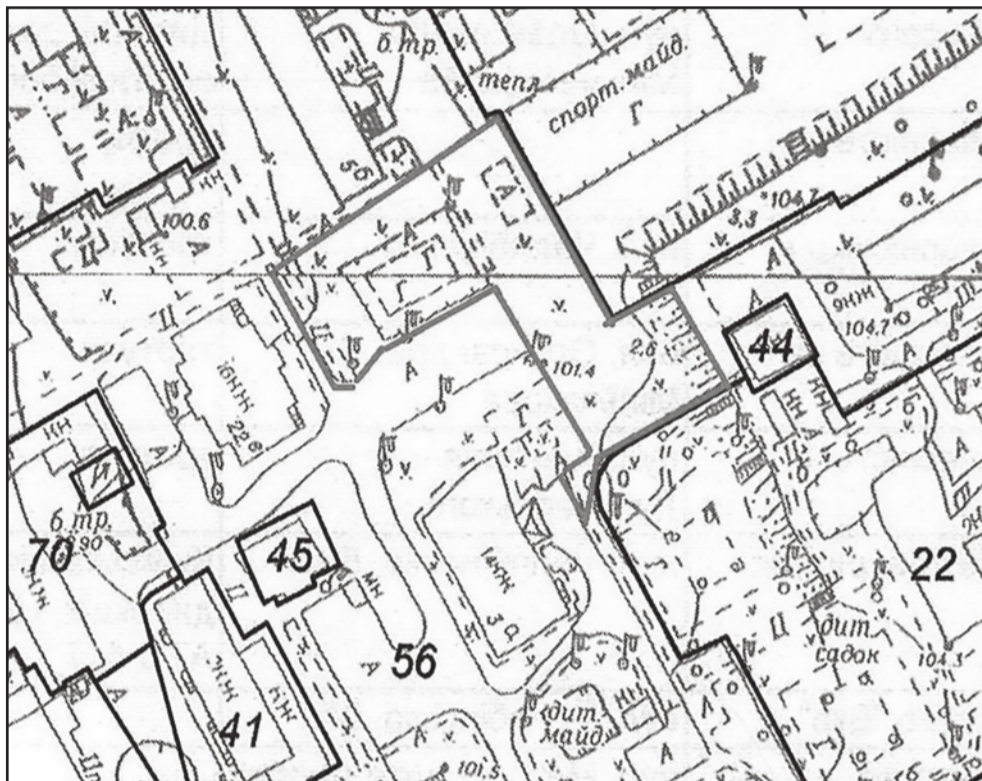
Київський міський голова  
В. Кличко

Додаток  
до рішення Київської міської ради  
від 02.10.2018 № 1567/5631

### План-схема земельної ділянки, якій надається статус скверу

адреса земельної ділянки – м. Київ, між будинками 3-а на вулиці Всеволода Нестайка та 5-б на вулиці Челябінській у Дніпровському районі м. Києва

площа земельної ділянки – 0,30 га



Київський міський голова  
В. Кличко

### Про надання статусу скверу земельній ділянці, розташованій біля будинку 24-г на вулиці Митрополита Андрея Шептицького у Дніпровському районі м. Києва

Рішення Київської міської ради № 1568/5632 від 2 жовтня 2018 року

Відповідно до статей 19, 186 Земельного кодексу України, Закону України «Про державну реєстрацію речових прав на нерухоме майно та їх обтяжень», пункту 34 частини першої статті 26 Закону України «Про місцеве самоврядування в Україні», Правил утримання зелених насаджень у населених пунктах України, затверджених наказом Міністерства будівництва, архітектури та житлово-комунального господарства України від 10 квітня 2006 року № 105, з метою раціонального використання і збереження зелених насаджень Київська міська рада

#### ВИРІШИЛА:

1. Надати статус скверу земельній ділянці орієнтовною площею 0,28 га, розташованій біля будинку 24-г на вулиці Митрополита Андрея Шептицького у Дніпровському районі м. Києва, згідно з додатком до цього рішення (план-схема додається).

2. Київському комунальному об'єднанню зеленого будівництва та експлуатації зелених насаджень міста «Київзеленбуд» в установленому порядку:

2.1. Здійснити організаційно-правові заходи щодо оформлення права постійного користування земельною ділянкою, визначеною пунктом 1 цього рішення.

2.2. У місячний термін з дня набрання чинності рішенням про надання земельної ділянки у користування вжити заходів щодо державної реєстрації права користування на земельну ділянку, визначену пунктом 1 цього рішення, відповідно до вимог Закону України «Про державну реєстрацію речових прав на нерухоме майно та їх обтяжень».

3. Київському комунальному об'єднанню зеленого будівництва та експлуатації зелених насаджень міста «Київзеленбуд» здійснити організаційно-правові заходи щодо благоустрою земельної ділянки, визначеної пунктом 1 цього рішення.

4. Внести зміни до Програми комплексного розвитку зеленої зони міста Києва до 2010 року та концепції формування зелених насаджень в центральній частині міста, затверджених рішенням Київської міської ради від 19.07.2005 №806/3381 та продовжених на період до 2017 року рішенням Київської міської ради від 07.07.2016 №572/572, включивши до переліку озелених територій загального користування міста Києва, що відповідають типологічним ознакам та планувальним вимогам (таблиця №2), земельну ділянку, зазначену в пункті 1 цього рішення.

5. Виконавчому органу Київської міської ради (Київській міській державній адміністрації) вирішити в установленому порядку питання фінансування заходів, передбачених пунктами 2 та 3 цього рішення.

6. Опублікувати це рішення у газеті Київської міської ради «Хрещатик» в установленому порядку.

7. Контроль за виконанням цього рішення покласти на постійну комісію Київської міської ради з питань екологічної політики.

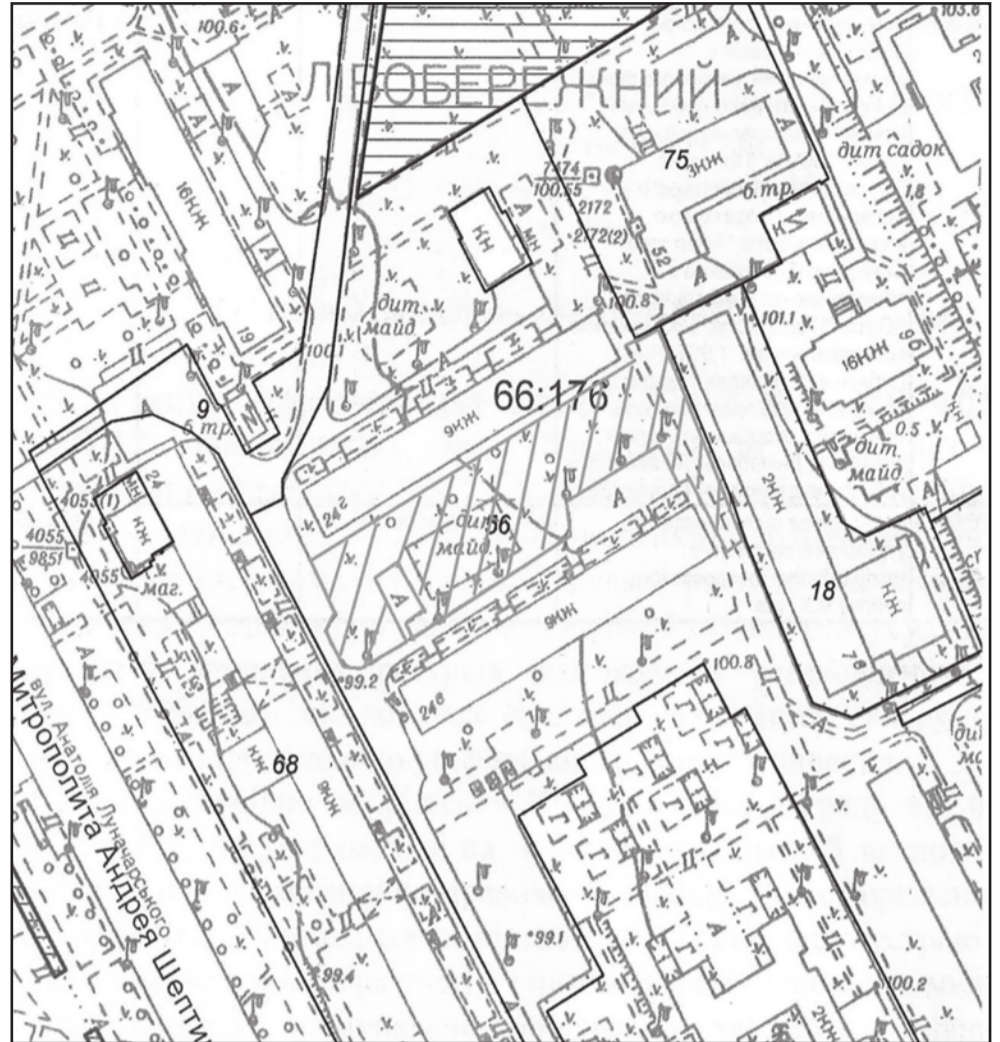
Київський міський голова  
В. Кличко

Додаток  
до рішення Київської міської ради  
від 02.10.2018 № 1568/5632

### План-схема земельної ділянки, якій надається статус скверу

адреса земельної ділянки – м. Київ, біля будинку 24-г на вулиці Митрополита Андрея Шептицького у Дніпровському районі м. Києва

площа земельної ділянки – 0,28 га



Київський міський голова  
В. Кличко

### Про надання статусу скверу земельній ділянці, розташованій біля будинку 5 на вулиці Всеволода Нестайка у Дніпровському районі м. Києва

Рішення Київської міської ради № 1569/5633 від 2 жовтня 2018 року

Відповідно до статей 19, 186 Земельного кодексу України, Закону України «Про державну реєстрацію речових прав на нерухоме майно та їх обтяжень», пункту 34 частини першої статті 26 Закону України «Про місцеве самоврядування в Україні», Правил утримання зелених насаджень у населених пунктах України, затверджених наказом Міністерства будівництва, архітектури та житлово-комунального господарства України від 10 квітня 2006 року № 105, з метою раціонального використання і збереження зелених насаджень Київська міська рада

#### ВИРІШИЛА:

1. Надати статус скверу земельній ділянці орієнтовною площею 0,55 га, розташованій біля будинку 5 на вулиці Всеволода Нестайка у Дніпровському районі м. Києва, згідно з додатком до цього рішення (план-схема додається).

2. Київському комунальному об'єднанню зеленого будівництва та експлуатації зелених насаджень міста «Київзеленбуд» в установленому порядку:

2.1. Здійснити організаційно-правові заходи щодо оформлення права постійного користування земельною ділянкою, визначеною пунктом 1 цього рішення.

2.2. У місячний термін з дня набрання чинності рішенням про надання земельної ділянки у користування вжити заходів щодо державної реєстрації права користування на земельну ділянку, визначену пунктом 1 цього рішення, відповідно до вимог Закону України «Про державну реєстрацію речових прав на нерухоме майно та їх обтяжень».

3. Київському комунальному об'єднанню зеленого будівництва та експлуатації зелених насаджень міста «Київзеленбуд» здійснити організаційно-правові заходи щодо благоустрою земельної ділянки, визначеної пунктом 1 цього рішення.

4. Внести зміни до Програми комплексного розвитку зеленої зони міста Києва до 2010 року та концепції формування зелених насаджень в центральній частині міста, затверджених рішенням Київської міської ради від 19.07.2005 №806/3381 та продовжена на період до 2017 року рішенням Київської міської ради від 07.07.2016 №572/572, включивши до переліку озелених територій загального користування міста Києва, що відповідають типологічним ознакам та планувальним вимогам (таблиця №2), земельну ділянку, зазначену в пункті 1 цього рішення.

5. Виконавчому органу Київської міської ради (Київській міській державній адміністрації) вирішити в установленому порядку питання фінансування заходів, передбачених пунктами 2 та 3 цього рішення.

6. Опублікувати це рішення у газеті Київської міської ради «Хрещатик» в установленому порядку.

7. Контроль за виконанням цього рішення покласти на постійну комісію Київської міської ради з питань екологічної політики.

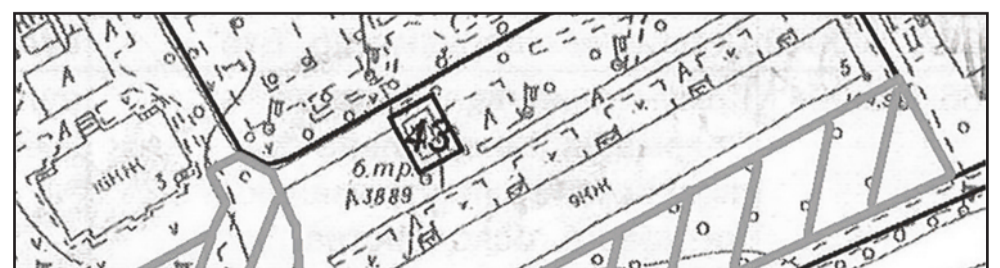
Київський міський голова  
В. Кличко

Додаток  
до рішення Київської міської ради  
від 02.10.2018 № 1569/5633

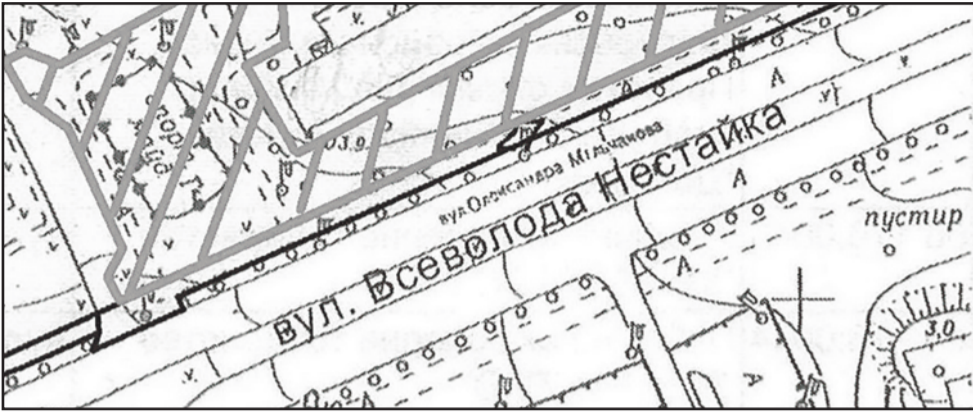
### План-схема земельної ділянки, якій надається статус скверу

адреса земельної ділянки – м. Київ, біля будинку 5 на вулиці Всеволода Нестайка у Дніпровському районі м. Києва

площа земельної ділянки – 0,55 га







Київський міський голова  
В. Кличко

## Про надання статусу парку земельним ділянкам, розташованим між будинками №№ 1, 1-а, 1-б на вул. Юрія Шумського і пляжною зоною озера Тельбін у Дніпровському районі м. Києва

Рішення Київської міської ради № 1573/5637 від 2 жовтня 2018 року

Відповідно до Земельного кодексу України, Закону України «Про державну реєстрацію речових прав на нерухоме майно та їх обтяжень», пункту 34 частини першої статті 26 Закону України «Про місцеве самоврядування в Україні», Правил утримання зелених насаджень у населених пунктах України, затверджених наказом Міністерства будівництва, архітектури та житлово-комунального господарства України від 10.04.2006 року № 105, з метою раціонального використання і збереження зелених насаджень Київська міська рада

### ВИРШИЛА:

1. Надати статус парку земельним ділянкам орієнтовною площею 40 770 кв.м, розташованим між будинками №№ 1, 1-а, 1-б на вул. Юрія Шумського і пляжною зоною озера Тельбін у Дніпровському районі м. Києва (кадастрові номери: 8000000000:90:137:0087, 8 0 0 0 0 0 0 0 0 0 : 9 0 : 1 3 7 : 0 0 7 6 , 8000000000:90:137:0081), межі яких зазначені в додатку до цього рішення (план-схема додається).

2. Комунальному підприємству по утриманню зелених насаджень Дніпровського району м. Києва в установленому порядку:

2.1. У місячний строк із дня прийняття цього рішення здійснити організаційно-правові заходи щодо оформлення права постійного користування земельними ділянками, визначеними пунктом 1 цього рішення.

2.2. У місячний строк із дня набрання чинності рішенням про передачу земельних ділянок у постійне користування вжити заходів щодо державної реєстрації права постійного користування земельними ділянками, визначеними пунктом 1 цього рішення.

3. Київському комунальному об'єднанню зеленого будівництва та експлуатації зелених

насаджень міста «Київзеленбуд» здійснити організаційно-правові заходи щодо благоустрою земельних ділянок, визначених пунктом 1 цього рішення.

4. Внести зміни до Програми комплексного розвитку зеленої зони м. Києва до 2010 року та концепції формування зелених насаджень в центральній частині міста, затверджених рішенням Київської міської ради від 19.07.2005 №806/3381 (зі змінами та доповненнями), включивши до переліку озелених територій загального користування міста Києва, що відповідають типологічним ознакам та планувальним вимогам, земельні ділянки, зазначені в пункті 1 цього рішення.

5. Виконавчому органу Київської міської ради (Київській міській державній адміністрації) вирішити в установленому порядку питання фінансування заходів, передбачених пунктами 2 та 3 цього рішення.

6. Контроль за виконанням цього рішення покласти на постійну комісію Київської міської ради з питань екологічної політики.

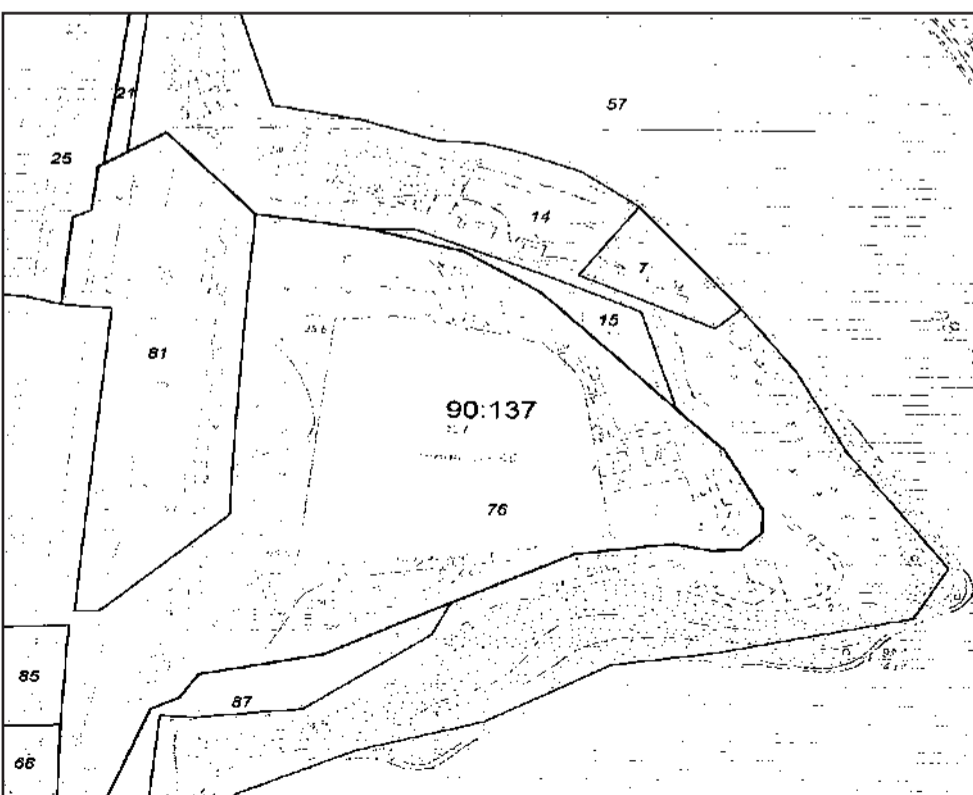
Київський міський голова  
В. Кличко

Додаток  
до рішення Київської міської ради  
від 02.10.2108 № 1573/5637

### План-схема земельних ділянок, яким надається статус парку

адреса земельних ділянок – м. Київ, вул. Юрія Шумського, між будинками №№ 1, 1-а, 1-б і пляжною зоною озера Тельбін, Дніпровський район

площа земельних ділянок – 40 770 кв. м



Київський міський голова  
В. Кличко

## Про надання статусу парку відпочинку земельній ділянці на просп. Перемоги, 133-135 у Святошинському районі м. Києва

Рішення Київської міської ради № 1575/5639 від 2 жовтня 2018 року

Відповідно до статей 19, 50, 51, 186 Земельного кодексу України, Закону України «Про державну реєстрацію речових прав на нерухоме майно та їх обтяжень», пунктів 34, 37 частини першої статті 26 Закону України «Про місцеве самоврядування в Україні», Правил утримання зелених насаджень у населених пунктах України, затверджених наказом Міністерства будівництва, архітектури та житлово-комунального господарства України від 10.04.2006 року № 105, рішення Київської міської ради від 06.07.2017 № 738/2900 «Про заходи, спрямовані на збереження території зелених зон міста Києва», з метою раціонального використання і збереження зелених насаджень, а також враховуючи численні звернення громадян, Київська міська рада

### ВИРШИЛА:

1. Надати земельній ділянці орієнтовною площею 2,63 га на просп. Перемоги, 133-135 у Святошинському районі м. Києва статус парку відпочинку згідно з додатком до цього рішення (план-схема додається).

2. Київському комунальному об'єднанню зеленого будівництва та експлуатації зелених насаджень міста «Київзеленбуд» здійснити організаційно-правові заходи щодо благоустрою земельної ділянки, визначеної пунктом 1 цього рішення.

3. Внести зміни до Програми комплексного розвитку зеленої зони міста Києва до 2010 року та концепції формування зелених насаджень в центральній частині міста, затверджених рішенням Київської міської ради від 19.07.2005 № 806/3381 та продовжених на період до 2015 року рішенням Київської міської ради від 27.11.2009 № 714/2783 та до 31.12.2017 рішенням Київської міської ради від 07.07.2016 № 572/572, включивши до переліку озелених

територій загального користування міста Києва, що відповідають типологічним ознакам та планувальним вимогам (таблиця № 2), земельну ділянку, зазначену в пункті 1 цього рішення.

4. Виконавчому органу Київської міської ради (Київській міській державній адміністрації) вирішити в установленому порядку питання фінансування заходів, передбачених пунктом 2 цього рішення.

5. Офіційно оприлюднити це рішення в газеті Київської міської ради «Хрещатик».

6. Контроль за виконанням цього рішення покласти на постійну комісію Київської міської ради з питань екологічної політики, на постійну комісію Київської міської ради з питань містобудування, архітектури та землекористування та на постійну комісію Київської міської ради з питань бюджету та соціально-економічного розвитку.

Київський міський голова  
В. Кличко

Додаток  
до рішення Київської міської ради  
від 02.10.2018 № 1575/5639

### План-схема земельної ділянки, якій надається статус парку відпочинку

адреса земельної ділянки – м. Київ, Святошинський район, просп. Перемоги, 133-135

орієнтовна площа земельної ділянки – 2,63 га



Київський міський голова  
В. Кличко

## Про надання статусу скверу земельній ділянці, що межує з вул. Кудряшова, 1, 3 та вул. Кучмин Яр, 15 у Солом'янському районі м. Києва

Рішення Київської міської ради № 1576/5640 від 2 жовтня 2018 року

Відповідно до статей 19, 50, 51, 186 Земельного кодексу України, Закону України «Про державну реєстрацію речових прав на нерухоме майно та їх обтяжень», пунктів 34, 37 частини першої статті 26 Закону України «Про місцеве самоврядування в Україні», Правил утримання зелених насаджень у населених пунктах України, затверджених наказом Міністерства будівництва, архітектури та житлово-комунального господарства України від 10.04.2006 року № 105, рішення Київської міської ради від 06.07.2017 № 738/2900 «Про заходи, спрямовані на збереження території зелених зон міста Києва», з метою раціонального використання і збереження зелених насаджень, а також враховуючи численні звернення громадян, Київська міська рада

### ВИРШИЛА:

1. Надати земельній ділянці орієнтовною площею 1,51 га, що межує з вул. Кудряшова, 1, 3 та вул. Кучмин Яр, 15 у Солом'янському районі м. Києва, статус скверу згідно з додатком до цього рішення (план-схема додається).

2. Київському комунальному об'єднанню зеленого будівництва та експлуатації зелених насаджень міста «Київзеленбуд» в установленому порядку:

2.1. Здійснити організаційно-правові заходи щодо оформлення права постійного користування земельною ділянкою, визначеною пунктом 1 цього рішення.

2.2. У місячний термін з дня набрання чинності рішенням про надання земельної ділянки у користування вжити заходів щодо державної реєстрації права користування земельною ділянкою, визначеною пунктом 1 цього рішення.

2.3. Здійснити організаційно-правові заходи щодо благоустрою земельної ділянки, визначеної пунктом 1 цього рішення.

3. Внести зміни до Програми комплексного розвитку зеленої зони міста Києва до 2010 року та концепції формування зелених насаджень в центральній частині міста, затверджених рішенням Київської міської ради від 19.07.2005 № 806/3381 та продовжених на період до 2015 року рішенням Київської міської ради від 27.11.2009 № 714/2783, до 31.12.2017 рішенням Київської міської ради від 07.07.2016 № 572/572 та до 31.12.2018 рішенням Київської міської ради від 20.12.2017 № 714/3721, включивши до переліку озелених територій загального користування міста Києва, що відповідають типологічним ознакам та планувальним вимогам (таблиця № 2), земельну ділянку, зазначену в пункті 1 цього рішення.







## Про передачу в оренду без проведення конкурсу нежитлових приміщень комунальної власності територіальної громади міста Києва

Рішення Київської міської ради № 1755/5819 від 11 жовтня 2018 року

Відповідно до статей 760-763 Цивільного кодексу України, частини п'ятої статті 60 Закону України «Про місцеве самоврядування в Україні», статей 5 та 9 Закону України «Про оренду державного та комунального майна», Положення про оренду майна територіальної громади міста Києва, затвердженого рішенням Київської міської ради від 21 квітня 2015 року №415/1280, з метою забезпечення ефективного використання нежитлових приміщень комунальної власності територіальної громади міста Києва Київська міська рада

### ВИРШИЛА:

1. Передати в оренду без проведення конкурсу нежитлові приміщення комунальної власності територіальної громади міста Києва згідно з додатком до цього рішення.

2. Печерській районній в місті Києві державній адміністрації укласти в установленому порядку договір оренди нежитлових приміщень комунальної власності територіальної

громади міста Києва згідно з пунктом 1 цього рішення.

3. Контроль за виконанням цього рішення покласти на постійну комісію Київської міської ради з питань власності.

Київський міський голова  
**В. Кличко**

Додаток до рішення Київської міської ради від 11.10.2018 року № 1755/5819

## Нежитлові приміщення комунальної власності територіальної громади міста Києва, які передаються в оренду без проведення конкурсу

№ п/п	Повна назва орендаря, його форма власності та форма фінансування	Адреса об'єкта нерухомості та загальна площа	Призначення, характеристика об'єкта оренди та орендована площа, кв.м	Ставка орендної плати	Строк, на який укладається договір оренди
1					
ОРЕНДОДАВЕЦЬ – ПЕЧЕРСЬКА РАЙОННА В МІСТІ КИЄВІ ДЕРЖАВНА АДМІНІСТРАЦІЯ					
БАЛАНСОУТРИМУВАЧ – КОМУНАЛЬНЕ ПІДПРИЄМСТВО «КЕРЮЮЧА КОМПАНІЯ З ОБСЛУГОВУВАННЯ ЖИТЛОВОГО ФОНДУ ПЕЧЕРСЬКОГО РАЙОНУ М.КИЄВА»					
1.	ГРОМАДСЬКА ОРГАНІЗАЦІЯ «СПІЛКА ІНВАЛІДІВ «ВІРА В СВЯТУ НАДІЮ» (Код ЄДРПОУ 40588100) Форма власності – приватна Форма фінансування – госпрозрахункова	ВУЛИЦЯ М. БОЙЧУКА, 16 Печерський район ЖБК – 4-поверховий Площа – 2096,1 кв. м Площа нежитлових приміщень – 302,5 кв.м	РОЗМІЩЕННЯ ГРОМАДСЬКОЇ ОРГАНІЗАЦІЇ ІНВАЛІДІВ НА ПЛОЩІ, ЩО НЕ ВИКОРИСТОВУЄТЬСЯ ДЛЯ ПРОВАДЖЕННЯ ПІДПРИЄМНИЦЬКОЇ ДІЯЛЬНОСТІ 1 поверх Площа – 16,8 кв. м	1%	2 роки 364 дні

Київський міський голова  
**В. Кличко**

## Про передачу в оренду нежитлових приміщень комунальної власності територіальної громади міста Києва єдиному претенденту на право оренди

Рішення Київської міської ради № 1760/5824 від 11 жовтня 2018 року

Відповідно до статей 760-763 Цивільного кодексу України, частини п'ятої статті 60 Закону України «Про місцеве самоврядування в Україні», статей 5 та 9 Закону України «Про оренду державного та комунального майна», Положення про оренду майна територіальної громади міста Києва, затвердженого рішенням Київської міської ради від 21 квітня 2015 року № 415/1280, з метою ефективного використання нежитлових приміщень комунальної власності територіальної громади міста Києва та враховуючи те, що за результатами вивчення попиту на об'єкт оренди подано одну заяву, Київська міська рада

### ВИРШИЛА:

1. Передати в оренду нежитлові приміщення комунальної власності територіальної громади міста Києва єдиному претенденту на право оренди згідно з додатком до цього рішення.

2. Департаменту комунальної власності м. Києва виконавчого органу Київської міської ради (Київської міської державної адміністрації) укласти в установленому порядку договір оренди

нежитлових приміщень комунальної власності територіальної громади міста Києва згідно з пунктом 1 цього рішення.

3. Контроль за виконанням цього рішення покласти на постійну комісію Київської міської ради з питань власності.

Київський міський голова  
**В. Кличко**

## ВИКОНАВЧИЙ ОРГАН КИЇВСЬКОЇ МІСЬКОЇ РАДИ (КИЇВСЬКА МІСЬКА ДЕРЖАВНА АДМІНІСТРАЦІЯ)

# РОЗПОРЯДЖЕННЯ

Зареєстровано в Головному територіальному управлінні юстиції у місті Києві 5 листопада 2018 р. за № 235/2083

## Про встановлення тарифів на теплову енергію, постачання теплової енергії, послуги з централізованого опалення і централізованого постачання гарячої води ТОВАРИСТВУ З ОБМЕЖЕНОЮ ВІДПОВІДАЛЬНІСТЮ «КОМПАНІЯ З УПРАВЛІННЯ ТА ЖИТЛОВОЇ ЕКСПЛУАТАЦІЇ «НОВОСЕРВІС»

Розпорядження № 1901 від 22 жовтня 2018 року

Відповідно до статті 28 Закону України «Про місцеве самоврядування в Україні», статті 20 Закону України «Про теплопостачання», статті 7 Закону України «Про житлово-комунальні послуги», постанов Кабінету Міністрів України від 01 червня 2011 року № 869 «Про забезпечення єдиного підходу до формування тарифів на житлово-комунальні послуги», від 28 грудня 1992 року №731 «Про затвердження Положення про державну реєстрацію нормативно-правових актів міністерств та інших органів виконавчої влади», з метою встановлення економічно обґрунтованих тарифів:

1. Встановити тарифи на теплову енергію ТОВАРИСТВУ З ОБМЕЖЕНОЮ ВІДПОВІДАЛЬНІСТЮ «КОМПАНІЯ З УПРАВЛІННЯ ТА ЖИТЛОВОЇ ЕКСПЛУАТАЦІЇ «НОВОСЕРВІС», що додаються.

2. Встановити тарифи на постачання теплової енергії ТОВАРИСТВУ З ОБМЕЖЕНОЮ ВІДПОВІДАЛЬНІСТЮ «КОМПАНІЯ З УПРАВЛІННЯ ТА ЖИТЛОВОЇ ЕКСПЛУАТАЦІЇ «НОВОСЕРВІС», що додаються.

3. Встановити тарифи на послуги з централізованого опалення і централізованого поста-

чання гарячої води, що надає ТОВАРИСТВО З ОБМЕЖЕНОЮ ВІДПОВІДАЛЬНІСТЮ «КОМПАНІЯ З УПРАВЛІННЯ ТА ЖИТЛОВОЇ ЕКСПЛУАТАЦІЇ «НОВОСЕРВІС» як виконавець цих послуг, що додаються.

4. Визнати таким, що втратило чинність, розпорядження виконавчого органу Київської міської ради (Київської міської державної адміністрації) від 12 грудня 2017 року № 1601 «Про встановлення тарифів на теплову енергію, постачання теплової енергії, послуги з централізованого

## Нежитлові приміщення комунальної власності територіальної громади міста Києва, які передаються в оренду єдиному претенденту на право оренди

Додаток до рішення Київської міської ради від 11.10.2018 року № 1760/5824

№ п/п	Повна назва орендаря, його форма власності та форма фінансування	Адреса та характеристика об'єкта нерухомості	Призначення, характеристика об'єкта оренди та орендована площа, кв.м	Ставка орендної плати	Строк, на який укладається договір оренди
1					
ОРЕНДОДАВЕЦЬ - ДЕПАРТАМЕНТ КОМУНАЛЬНОЇ ВЛАСНОСТІ М.КИЄВА ВИКОНАВЧОГО ОРГАНУ КИЇВСЬКОЇ МІСЬКОЇ РАДИ (КИЇВСЬКОЇ МІСЬКОЇ ДЕРЖАВНОЇ АДМІНІСТРАЦІЇ)					
БАЛАНСОУТРИМУВАЧ – КОМУНАЛЬНЕ ПІДПРИЄМСТВО «КИЇВЖИТЛОСПЕЦЕКСПЛУАТАЦІЯ»					
1	Товариство з обмеженою відповідальністю «Традиція-Елегант» Форма власності – приватна Форма господарювання – госпрозрахункова Код ЄДРПОУ – 21533806	Лятошинського, 24, літ. А Голосіївський район, НБК – 2-поверховий Загальна площа – 969,20 кв.м	Розміщення суб'єкта господарювання, що здійснює побутове обслуговування населення 2 поверх Площа – 219,80 кв.м	4%	2 роки 364 дні

Київський міський голова  
**В. Кличко**

## Про передачу в оренду без проведення конкурсу нежитлових приміщень комунальної власності територіальної громади міста Києва

Рішення Київської міської ради № 1763/5827 від 11 жовтня 2018 року

Відповідно до статей 760 - 763 Цивільного кодексу України, частини п'ятої статті 60 Закону України «Про місцеве самоврядування в Україні», статей 5 та 9 Закону України «Про оренду державного та комунального майна», Положення про оренду майна територіальної громади міста Києва, затвердженого рішенням Київської міської ради від 21 квітня 2015 року № 415/1280, з метою ефективного використання нежитлових приміщень комунальної власності територіальної громади міста Києва Київська міська рада

### ВИРШИЛА:

1. Передати в оренду без проведення конкурсу нежитлові приміщення комунальної власності територіальної громади міста Києва згідно з додатком до цього рішення.

2. Печерській районній в місті Києві державній адміністрації укласти в установленому порядку договір оренди нежитлових приміщень комунальної власності територіальної

громади міста Києва згідно з пунктом 1 цього рішення.

3. Контроль за виконанням цього рішення покласти на постійну комісію Київської міської ради з питань власності.

Київський міський голова  
**В. Кличко**

Додаток до рішення Київської міської ради від 11.10.2018 року № 1763/5827

## Нежитлові приміщення комунальної власності територіальної громади міста Києва, які передаються в оренду без проведення конкурсу

№ п/п	Повна назва орендаря, його форма власності та форма фінансування	Адреса та характеристика об'єкта нерухомості	Призначення, характеристика об'єкта оренди та орендована площа, кв.м	Орендна ставка	Строк, на який укладається договір оренди
1					
ОРЕНДОДАВЕЦЬ – ПЕЧЕРСЬКА РАЙОННА В МІСТІ КИЄВІ ДЕРЖАВНА АДМІНІСТРАЦІЯ					
БАЛАНСОУТРИМУВАЧ – КОМУНАЛЬНЕ ПІДПРИЄМСТВО «КЕРЮЮЧА КОМПАНІЯ З ОБСЛУГОВУВАННЯ ЖИТЛОВОГО ФОНДУ ПЕЧЕРСЬКОГО РАЙОНУ М.КИЄВА»					
1.	ЧЛЕН НАЦІОНАЛЬНОЇ СПІЛКИ ХУДОЖНИКІВ УКРАЇНИ БЕНУА ОЛЬГА В'ЯЧЕСЛАВІВНА (ІПН 3185514109) Форма власності – приватна Форма фінансування – госпрозрахункова	ВУЛИЦЯ ІОАННА ПАВЛА II, 16 Печерський район, ЖБК – 5-поверховий Площа – 1361,35 кв.м Площа нежитлових приміщень – 107,80 кв.м	РОЗМІЩЕННЯ МАЙСТЕРНІ ХУДОЖНИКА НА ПЛОЩІ, ЩО НЕ ВИКОРИСТОВУЄТЬСЯ ДЛЯ ПРОВАДЖЕННЯ ПІДПРИЄМНИЦЬКОЇ ДІЯЛЬНОСТІ підвал Загальна площа – 48,20 кв.м	1%	2 роки 364 дні

Київський міський голова  
**В. Кличко**

опалення і централізованого постачання гарячої води ТОВАРИСТВУ З ОБМЕЖЕНОЮ ВІДПОВІДАЛЬНІСТЮ «КОМПАНІЯ З УПРАВЛІННЯ ТА ЖИТЛОВОЇ ЕКСПЛУАТАЦІЇ «НОВОСЕРВІС», зареєстроване в Головному територіальному управлінні юстиції у місті Києві 02 січня 2018 року за №2/1850.

5. Це розпорядження набирає чинності з дня його оприлюднення.

6. Контроль за виконанням цього розпорядження покласти на заступників голови Київської міської державної адміністрації згідно з розподілом обов'язків.

Голова **В. Кличко**

Зареєстровано в Головному територіальному управлінні юстиції у місті Києві 5 листопада 2018 р. за № 235/2083

ЗАТВЕРДЖЕНО  
Розпорядження виконавчого органу Київської міської ради (Київської міської державної адміністрації) від 22 жовтня 2018 року № 1901

## Тарифи на теплову енергію ТОВАРИСТВУ З ОБМЕЖЕНОЮ ВІДПОВІДАЛЬНІСТЮ «КОМПАНІЯ З УПРАВЛІННЯ ТА ЖИТЛОВОЇ ЕКСПЛУАТАЦІЇ «НОВОСЕРВІС»

№	Споживачі	Тариф, грн за 1 Гкал	
		без ПДВ	з ПДВ
1	Населення	1100,06	1320,07
2	Інші споживачі (крім населення)	1555,98	1867,17

Директор Департаменту економіки та інвестицій  
**Н. Мельник**

# ДОКУМЕНТ

Зареєстровано в Головному територіальному управлінні юстиції у місті Києві  
5 листопада 2018 р. за № 236/2084

ЗАТВЕРДЖЕНО  
Розпорядження виконавчого органу  
Київської міської ради  
(Київської міської державної адміністрації)  
від 22 жовтня 2018 року № 1901

## Тарифи на постачання теплової енергії ТОВАРИСТВУ З ОБМЕЖЕНОЮ ВІДПОВІДАЛЬНІСТЮ «КОМПАНІЯ З УПРАВЛІННЯ ТА ЖИТЛОВОЇ ЕКСПЛУАТАЦІЇ «НОВОСЕРВІС»

№	Споживачі	Тариф, грн за 1 Гкал	
		без ПДВ	з ПДВ
1	Населення	2,12	2,54
2	Інші споживачі (крім населення)	2,12	2,54

Директор Департаменту економіки та інвестицій  
**Н. Мельник**

Зареєстровано в Головному територіальному управлінні юстиції у місті Києві  
5 листопада 2018 р. за № 237/2085

ЗАТВЕРДЖЕНО  
Розпорядження виконавчого органу  
Київської міської ради  
(Київської міської державної адміністрації)  
від 22 жовтня 2018 року № 1901

## Тарифи на послуги з централізованого опалення і централізованого постачання гарячої води, що надає ТОВАРИСТВО З ОБМЕЖЕНОЮ ВІДПОВІДАЛЬНІСТЮ «КОМПАНІЯ З УПРАВЛІННЯ ТА ЖИТЛОВОЇ ЕКСПЛУАТАЦІЇ «НОВОСЕРВІС» як виконавець цих послуг

№	Найменування послуги	Одиниця виміру	Тарифи, грн з ПДВ
1	Централізоване опалення у разі наявності квартирного (на приміщення) та/або будинкового засобів обліку теплової енергії, яка використовується на опалення:		
	населення	1 Гкал	1344,77
	інші споживачі (крім населення)	1 Гкал	1891,87
2	Централізоване опалення у разі відсутності квартирного (на приміщення) та/або будинкового засобів обліку теплової енергії, яка використовується на опалення:		
	населення	1 кв. м опалюваної площі на місяць протягом періоду надання послуги з централізованого опалення	31,87
3	Централізоване постачання гарячої води за умови підключення рушникосушильників до системи гарячого водопостачання:		
	населення	1 куб. м	75,02
4	Централізоване постачання гарячої води за відсутності рушникосушильників:		
	населення	1 куб. м	63,91

Директор Департаменту економіки та інвестицій  
**Н. Мельник**

Зареєстровано в Головному територіальному управлінні юстиції у місті Києві  
5 листопада 2018 р. за № 238/2086

## Про встановлення тарифів на теплову енергію, виробництво теплової енергії, постачання теплової енергії, послуги з централізованого опалення і централізованого постачання гарячої води ТОВАРИСТВУ З ОБМЕЖЕНОЮ ВІДПОВІДАЛЬНІСТЮ «КИЇВТЕПЛОЕНЕРГО»

Розпорядження № 1902 від 22 жовтня 2018 року

Відповідно до статті 28 Закону України «Про місцеве самоврядування в Україні», статті 20 Закону України «Про теплопостачання», статті 7 Закону України «Про житлово-комунальні послуги», постанов Кабінету Міністрів України від 01 червня 2011 року № 869 «Про забезпечення єдиного підходу до формування тарифів на житлово-комунальні послуги», від 28 грудня 1992 року № 731 «Про затвердження Положення про державну реєстрацію нормативно-правових актів міністерств та інших органів виконавчої влади», з метою встановлення економічно обґрунтованих тарифів:

1. Встановити тарифи на теплову енергію ТОВАРИСТВУ З ОБМЕЖЕНОЮ ВІДПОВІДАЛЬНІСТЮ «КИЇВТЕПЛОЕНЕРГО», що додаються.
2. Встановити тарифи на виробництво теплової енергії ТОВАРИСТВУ З ОБМЕЖЕНОЮ ВІДПОВІДАЛЬНІСТЮ «КИЇВТЕПЛОЕНЕРГО», що додаються.
3. Встановити тарифи на постачання теплової енергії ТОВАРИСТВУ З ОБМЕЖЕНОЮ ВІДПОВІДАЛЬНІСТЮ «КИЇВТЕПЛОЕНЕРГО», що додаються.
4. Встановити тарифи на послуги з цен-

тралізованого опалення і централізованого постачання гарячої води, що надає ТОВАРИСТВО З ОБМЕЖЕНОЮ ВІДПОВІДАЛЬНІСТЮ «КИЇВТЕПЛОЕНЕРГО» як виконавець цих послуг, що додаються.

5. Це розпорядження набирає чинності з дня його оприлюднення.

6. Контроль за виконанням цього розпорядження покласти на заступників голови Київської міської державної адміністрації згідно з розподілом обов'язків.

Голова В. Кличко

Зареєстровано в Головному територіальному управлінні юстиції у місті Києві  
5 листопада 2018 р. за № 238/2086

ЗАТВЕРДЖЕНО  
Розпорядження виконавчого органу  
Київської міської ради  
(Київської міської державної адміністрації)  
від 22 жовтня 2018 року № 1902

## Тарифи на теплову енергію ТОВАРИСТВУ З ОБМЕЖЕНОЮ ВІДПОВІДАЛЬНІСТЮ «КИЇВТЕПЛОЕНЕРГО»

№	Споживачі	Тариф, грн за 1 Гкал	
		без ПДВ	з ПДВ
1	Населення	1104,30	1325,16
2	Інші споживачі (крім населення)	1498,95	1798,74

Директор Департаменту економіки та інвестицій  
**Н. Мельник**

Зареєстровано в Головному територіальному управлінні юстиції у місті Києві  
5 листопада 2018 р. за № 239/2087

ЗАТВЕРДЖЕНО  
Розпорядження виконавчого органу  
Київської міської ради  
(Київської міської державної адміністрації)  
від 22 жовтня 2018 року № 1902

## Тарифи на виробництво теплової енергії ТОВАРИСТВУ З ОБМЕЖЕНОЮ ВІДПОВІДАЛЬНІСТЮ «КИЇВТЕПЛОЕНЕРГО»

№	Споживачі	Тариф, грн за 1 Гкал	
		без ПДВ	з ПДВ
1	Населення	1078,19	1293,83
2	Інші споживачі (крім населення)	1472,84	1767,41

Директор Департаменту економіки та інвестицій  
**Н. Мельник**

Зареєстровано в Головному територіальному управлінні юстиції у місті Києві  
5 листопада 2018 р. за № 240/2088

ЗАТВЕРДЖЕНО  
Розпорядження виконавчого органу  
Київської міської ради  
(Київської міської державної адміністрації)  
від 22 жовтня 2018 року № 1902

## Тарифи на постачання теплової енергії ТОВАРИСТВУ З ОБМЕЖЕНОЮ ВІДПОВІДАЛЬНІСТЮ «КИЇВТЕПЛОЕНЕРГО»

№	Споживачі	Тариф, грн за 1 Гкал	
		без ПДВ	з ПДВ
1	Населення	26,11	31,33
2	Інші споживачі (крім населення)	26,11	31,33

Директор Департаменту економіки та інвестицій  
**Н. Мельник**




Зареєстровано в Головному територіальному управлінні юстиції у місті Києві  
5 листопада 2018 р. за № 241/2089

ЗАТВЕРДЖЕНО  
Розпорядження виконавчого органу  
Київської міської ради  
(Київської міської державної адміністрації)  
від 22 жовтня 2018 року № 1902

## Тарифи на послуги з централізованого опалення і централізованого постачання гарячої води, що надає ТОВАРИСТВО З ОБМЕЖЕНОЮ ВІДПОВІДАЛЬНІСТЮ «КИЇВТЕПЛОЕНЕРГО» як виконавець цих послуг

№	Найменування послуги	Одиниця виміру	Тарифи, грн з ПДВ
1	Централізоване опалення у разі наявності квартирного (на приміщення) та/або будинкового засобів обліку теплової енергії, яка використовується на опалення:		
	населення	1 Гкал	1354,36
2	Централізоване опалення у разі відсутності квартирного (на приміщення) та/або будинкового засобів обліку теплової енергії, яка використовується на опалення:		
	населення	1 кв. м опалюваної площі на місяць протягом періоду надання послуги з централізованого опалення	23,09
3	Централізоване постачання гарячої води за відсутності рушникосушильників:		
	населення	1 куб. м	67,61

Директор Департаменту економіки та інвестицій  
**Н. Мельник**








## ЗАПОВНЕННЯ МЕДИЧНОЇ ДЕКЛАРАЦІЇ. ЩО НЕОБХІДНО ЗНАТИ?

Наприкінці березня МОЗ затвердив порядок вибору лікаря, який надає первинну медичну допомогу. Підписавши декларацію з обраним лікарем, пацієнт повідомляє державу, що кошти за обслуговування мають надходити саме у цей медзаклад.

У затвердженій декларації були порушені основоположні права пацієнта. Завдяки втручанням Уповноваженого Верховної Ради України з прав людини Людмили Денісової, зміст документу було змінено.

### ЩО ЗМІНИЛОСЯ? НЕ ПОТРІБНО НАДАВАТИ / ВКАЗУВАТИ:

- 
**Адресу зареєстрованого місця проживання**  
 Це – вимога надання надмірної інформації від пацієнта. В новій декларації цей пункт відсутній.
- 
**Копії документів, що посвідчують особу**  
 Мали зберігатися впродовж трьох років з дня анулювання декларації. В новій декларації цей пункт відсутній.
- 
**Згоду на збір та обробку персональних даних**  
 Пряме порушення Конституції України та Закону України «Про захист персональних даних». Таким чином, право людини на медичне обслуговування стає залежним від надання нею згоди на обробку персональних даних. В новій декларації цей пункт відсутній.

ТОВ «ЕК «Комфорт-Майстер» повідомляє, що тарифи на послуги з централізованого опалення і постачання гарячої води для розрахунків зі споживачами категорії «населення» розраховано шляхом коригування згідно з постановою Кабінету Міністрів України від 01.06.2011 № 869 та надано до виконавчого органу Київської міської ради (Київської міської державної адміністрації) для встановлення.

#### Загальний розмір планових тарифів на послугу з централізованого опалення з ПДВ

Найменування	грн за 1 Гкал	грн за 1 кв. м на місяць
Для здійснення розрахунків зі споживачами категорії «населення»	1430,89	21,44

#### Загальний розмір планових тарифів на послугу з централізованого постачання гарячої води з ПДВ

Найменування	за відсутності рушникосушильників	за умови підключення рушникосушильників до систем гарячого водопостачання
	грн за 1 куб. м	грн за 1 куб. м
Для здійснення розрахунків зі споживачами категорії «населення»	80,29	87,73

З усією необхідною інформацією можна ознайомитися за посиланням:

<http://www.komfort-master.kiev.ua>

Зауваження та пропозиції приймаються протягом 7 календарних днів від моменту публікації даного оголошення за адресою: 02081, м. Київ, вул. О.Пчілки, буд. 2, тел./факс 294-65-15. ТОВ «Е.К.Комфорт-Майстер».

ТОВ «Комфортна Оселя» повідомляє про намір зміни тарифів на послуги з централізованого опалення і постачання гарячої води для розрахунків зі споживачами категорії «населення» і «інші споживачі». Відповідні тарифи розраховані згідно з постановою Кабінету Міністрів України від 01.06.2011 № 869 та надані до виконавчого органу Київської міської ради (Київської міської державної адміністрації) для затвердження та встановлення.

#### Загальний розмір планових тарифів на послугу з централізованого опалення з ПДВ

Найменування	за 1 Гкал	за 1 кв. м на місяць
Для здійснення розрахунків зі споживачами категорії «населення»	1453,38	15,98
Для здійснення розрахунків зі споживачами категорії «інші споживачі»	1453,38	-

#### Загальний розмір планових тарифів на послугу з централізованого постачання гарячої води за умови відсутності рушникосушильників з ПДВ

Найменування	за 1 куб. м
Для здійснення розрахунків зі споживачами категорії «населення» і «інші споживачі»	81,04

З усією необхідною інформацією можна ознайомитися за посиланням:

[www.comfort-house.com.ua](http://www.comfort-house.com.ua)

Зауваження та пропозиції приймаються протягом 14 календарних днів з дати публікації даного оголошення за адресою: пр. Голосіївський, 62, тел./факс 044 200-29-01, e-mail: info@comfort-house.com.ua.

Шевченківська районна в місті Києві державна адміністрація має намір передати в оренду нежитлове приміщення за адресою: м. Київ, вул. Д. Щербаківського, 40/1, (1-й поверх), загальною площею 18,6 кв. м. Цільове використання – розміщення суб'єктів господарювання, що здійснюють побутове обслуговування населення (заявником на право оренди можуть бути запропоновані інші варіанти цільового призначення, в такому випадку стартова орендна плата буде розраховуватись відповідно до більшої орендної ставки). Строк оренди – 2 роки 364 дні. Вартість об'єкта оренди – 362060,00 грн. Орендна ставка – 4%. Орендна плата – 1229,80 грн без ПДВ (коригується на індекс інфляції).  
Балансоутримувач – Комунінальне підприємство «Керуюча компанія з обслуговування житлового фонду Шевченківського району м. Києва».

Термін прийняття заяв про оренду – протягом 10 робочих днів з дня, наступного після розміщення оголошення. Заяви про оренду приймаються за адресою: вул. Б. Хмельницького, 24, каб. 512 або каб. 208. Довідкову інформацію можна отримати за телефоном 235-00-77.

Печерська районна в місті Києві державна адміністрація оголошує про намір передати майно в оренду. Характеристика об'єкта оренди: нежитлове приміщення підвального поверху загальною площею 77,0 кв. м, розташоване за адресою: Михайла Бойчука, буд. 15. Вартість об'єкта оренди станом на 30.09.2018 – 1314800,00 грн без ПДВ. Балансоутримувач: комунальне підприємство «Керуюча компанія з обслуговування житлового фонду Печерського району м. Києва» (провулок Мар'яненка, 7, 280-44-53). За заявою ініціатора цільове використання та строк оренди: для розміщення перукарні, термін на 2 роки 364 дні. Орендна ставка – 3%. Місячний розмір орендної плати за перший місяць оренди (коригується на індекс інфляції) – 3287,0 грн без ПДВ. Заявником на право оренди можуть бути запропоновані інші варіанти цільового призначення, в такому випадку стартова орендна плата буде розраховуватись відповідно до більшої орендної ставки. Заяви про намір оренди приймаються протягом 10 робочих днів з дня, наступного після розміщення оголошення, за адресою: м. Київ, вул. М. Омеляновича-Павленка, 15, каб. 210. Довідка за телефоном 280-15-39.

Печерська районна в місті Києві державна адміністрація оголошує про намір передати майно в оренду. Характеристика об'єкта оренди: нежитлове приміщення підвального поверху загальною площею 85,7 кв. м, розташоване в будинку № 2 на вул. Лаврський (спеціалізована школа І – ІІІ ступенів № 90). Вартість об'єкта оренди станом на 30.06.2018 – 1 878 150 грн без ПДВ. Балансоутримувач: Управління освіти та інноваційного розвитку Печерської районної в місті Києві державної адміністрації (вул. Інститутська, 24/7, тел. 253-00-86). За заявою ініціатора цільове використання та строк оренди: розміщення суб'єкта господарювання, який провадить діяльність у сфері освіти, у термін: на 2 роки 364 дні. Орендна ставка – 1%. Місячний розмір орендної плати – 1 565,13 грн без ПДВ за перший місяць оренди (коригується на індекс інфляції). Заяви про намір оренди приймаються протягом 10 робочих днів з дня, наступного після розміщення оголошення, за адресою: м. Київ, вул. М. Омеляновича-Павленка, 15, каб. 210. Довідка за телефоном 280-15-39.

Подільська районна в місті Києві державна адміністрація оголошує про намір передати в оренду приміщення мезоніну площею 25,90 кв. м в будинку за адресою: м. Київ, вул. Костянтинівська, 1 літ. А, вартість приміщення 731922,09 грн (без ПДВ), орендна плата 1%, за перший місяць оренди – 723,99 грн, на строк 2 роки 364 дні, для розміщення майстерні члена творчої спільноти. Балансоутримувач – КП «Керуюча компанія з обслуговування житлового фонду Подільського району м. Києва»: м. Київ, вул. Хорива, 36, тел. 425-22-86. Термін прийняття заяв про оренду – 10 робочих днів з дня публікації оголошення. Заяви про оренду приймаються за адресою: м. Київ, Контрактова пл., 2, Подільська районна в місті Києві державна адміністрація. Довідкова інформація за телефоном 485-18-87.

Подільська районна в місті Києві державна адміністрація оголошує про намір передати в погодичну оренду приміщення 2-го поверху площею 849,90 кв. м (басейн) у будівлі ЗНЗ школа-інтернат № 19 за адресою: м. Київ, вул. Білицька, 55, вартість приміщення 1782660,00 грн (без ПДВ), орендна плата за перший місяць оренди – 44566,50 грн (без ПДВ), (3%), на строк 2 роки 364 дні, для розміщення спортивного закладу (плавання). Балансоутримувач – Управління освіти Подільської РДА: м. Київ, вул. Введенська, 35, тел. 425-03-60. Термін прийняття заяв про оренду – 10 робочих днів з дня публікації оголошення. Заяви про оренду приймаються за адресою: м. Київ, Контрактова пл., 2, Подільська районна в місті Києві державна адміністрація. Довідкова інформація за телефоном 485-18-87.

Дніпровська районна в місті Києві державна адміністрація оголошує про намір передати в оренду об'єкт, що належить до комунальної власності територіальної громади міста Києва. Орендодавець – Дніпровська районна в місті Києві державна адміністрація. Характеристика об'єкта оренди: нежитлове приміщення першого поверху загальною площею 272,50 кв. м, розташоване за адресою: Павла Тичини просп., 12. Вартість об'єкта оренди станом на 31.08.2018 – 6247100,00 грн без ПДВ. Балансоутримувач: комунальне некомерційне підприємство «Консультативно-діагностичний центр дитячий Дніпровського району м. Києва» (м. Київ, просп. Павла Тичини, 12, т. 550-02-63). За заявою ініціатора цільове використання та строк оренди: розміщення фізкультурно-спортивних закладів, діяльність яких спрямована на організацію та проведення занять різними видами спорту (проведення занять з плавання з дітьми), погодина оренда: Пн-Пт – 17,00 – 18,00, Сб - 9,00 – 10,00, (3%), термін оренди 2 роки 364 дні. Місячна орендна плата – 859,06 грн без ПДВ. Заяви про намір оренди приймаються протягом 10 робочих днів, з наступного дня публікації за адресою: 02094, м. Київ, бульвар Праці, 1/1, кім. 208. Довідка за телефоном 296-65-57.



## БРИГАДА ШВИДКОГО РЕАГУВАННЯ НАЦІОНАЛЬНОЇ ГВАРДІЇ УКРАЇНИ

ПРИЄДНУЙСЯ  
ДО КОМАНДИ ПРОФЕСІОНАЛІВ

З питань проходження військової служби за контрактом звертайтеся:  
Київська область смт. Гостомель, вул. Проскурівська 18  
Телефони відділу кадрів:  
(098) 614-50-47  
(095) 686-28-63  
(073) 474-68-63  
E-mail: 3018kadru@ukr.net



## КОЛЬОРОПОДІЛ

Кольороподіл А2 (формат 660x560 мм)  
01034, Київ, вул. Володимирська, 51-а,  
репоцентр газети «Хрещатик».  
[repro.kreschatic.kiev.ua](http://repro.kreschatic.kiev.ua)

## Обрізка крон дерев необхідна для збереження насаджень та уникнення аварійних ситуацій



обрізки і на місці визначає її доцільність. Обрізці підлягають рослини, які мають сухі чи аварійні гілки, суховершинність, ознаки ураження хворобами чи омелою, а також ті, що потребують формування крон або погіршують видимість дорожніх знаків і засобів регулювання дорожнього руху, а також можуть призвести до пошкодження повітряних ліній електропередач тощо.

У підприємстві зазначили, що обрізка крон дерев здійснюється згідно з Правилами утримання зелених насаджень у населених пунктах України (затверджених Наказом Мінрегіонбуду № 105). Головна мета – збереження зелених насаджень та утримання їх у здоровому впорядкованому стані. Невиконання заходів може призвести до підвищення рівня небезпеки ураження дерев збудниками хвороб і шкідниками; розповсюдження рослини-напівпаразиту омели; неможливості дотримання будівельних норм та інших нормативно-правових актів щодо відстані від крон дерев до будівель, споруд, комунікацій тощо ■

Фото Олексія ІВАНОВА

У КО «КИЇВЗЕЛЕНБУД» роз'яснюють: крони дерев потрібно обрізати, оскільки це дозволяє видаляти сухі гілки без шкоди зеленим насадженням, а також із міркувань безпеки: під час негоди гілки і стовбури можуть пошкодити автомобілі чи інше майно, розбити дахи будівель, по-

шкодити електромережі чи навіть травмувати людину.

Комунальники здійснюють огляд зелених насаджень, під час якого виявляють дерева, що потребують вжиття заходів санітарної, формувальної чи омолоджувальної обрізки крон. Також «Київзеленбуд» моніторить звернення киян щодо

## 3 недобросовісного орендатора на користь комунального медзакладу стягнуто понад 1 млн гривень

ЗА ПОЗОВОМ прокуратури м. Києва на користь комунального некомерційного підприємства «Консультативно-діагностичний центр» Деснянського району з приватного товариства стягнуто понад 1 млн грн заборгованості за оренду комунального майна.

У 2016 році між Діагностичним центром та приватною компанією було укладено договір оренди приміщень для розміщення аптечного пункту, що реалізує готові ліки. Строк дії договору визначено до 22.10.2019 року. Однак, всупереч вимогам законодавства та в порушення умов договору, товариство свій обов'язок щодо своєчасного і повного внесення орендної плати за користування комунальним майном не виконувало, у зв'язку з чим виникла заборгованість перед Діагностичним центром у сумі понад 1 млн грн.

Зважаючи на виявлені порушення, прокуратура міста ініціювала питання про розірвання договору



оренди та стягнення з товариства заборгованості в судовому порядку.

Рішенням господарського суду столиці позов прокурора задоволено, договір оренди комунального майна розірвано, а з приватного товариства на користь Діагностичного центру стягнуто всю суму заборгованості ■



Фото Павла ПАЩЕНКА

## Затверджено основні туристичні маршрути та локації в Києві

ІЗ МЕТОЮ створення позитивного іміджу Києва як туристичної столиці європейського рівня, збільшення туристичних потоків, розвитку екскурсійної справи впроваджено основні туристичні маршрути та локації в столиці.

Зокрема розпорядженням КМДА затверджено такі основні туристичні маршрути та локації:

### Маршрут № 1:

1. Софійська площа та вул. Володимирська (буд. 1–13). 2. Андріївський узвіз. 3. Контрактова площа, вул. Костянтинівська (буд. 1–9), вул. Межигірська (буд. 2–18), вул. Спаська (буд. 1–7). 4. Вул. Петра Сагайдачного. 5. Поштова площа та Дніпровська набережна; 6. Фунікулер. 7. Михайлівська площа.

### Маршрут № 2

1. Майдан Незалежності, вул. Хрещатик (буд. 20–28). 2. Вул. Прорізна. 3. Золоті Ворота (Золотоверхівський сквер). 4. Вул. Володимирська (буд. 38–24), Софійська площа. 5. Пейзажна алея. 6. Воздвиженська околиця (сходи, вул. Гончарна, вул. Воздвиженська). 7. Вул. Верхній Вал, вул. Нижній Вал. 8. Контрактова площа. 9. Вул. Петра Сагайдачного. 10. Поштова площа. 11. Фунікулер. 12. Парк «Володимирська гірка». 13. Арка Дружби народів (парк «Хрещатий»).

### Маршрут № 3

1. Майдан Незалежності та вул. Софіївська. 2. Софійська площа. 3. Андріївський узвіз. 4. Контрактова площа. 5. Вул. Петра Сагайдачного. 6. Поштова площа. 7. Фунікулер. 8. Парк «Володимирська гірка». 9. Арка Дружби народів (парк «Хрещатий»). 10. Парк «Міський сад». 11. Маріїнський парк. 12. Парк Вічної Слави та вул. Лаврська. 13. Києво-Печерська лавра. 14. Національний музей історії України у Другій світовій війні.

### Інші туристичні локації.

1. Гідропарк (о. Венеціанський). 2. Труханів острів. 3. Історико-архітектурна пам'ятка – музей «Київська фортеця» (вул. Госпітальна, 24-а). 4. Сирецький дендрологічний парк.

Основні туристичні маршрути та локації обрані за популярністю серед киян та гостей міста, у тому числі з урахуванням проведених соціологічних досліджень у рамках розвитку туристичного та громадського простору у Подільському та Шевченківському районах ■

Підготував Віталій ЗНАМЕНСЬКИЙ | «Хрещатик»

BRITISH COUNCIL 25 YEARS IN UKRAINE

КИЇВСЬКИЙ НАЦІОНАЛЬНИЙ АКАДЕМІЧНИЙ ТЕАТР ОПЕРЕТИ

фарс у супроводі оркестру на 1 дію

*Лід небом синам*

25 листопада Девід Елдрідж

19.00

Генеральний директор-художній керівник театру —  
н. а. України Богдан Струтинський

Замовлення квитків: (044) 287-62-57, 287-26-30  
Коллективні замовлення квитків: (044) 287-01-12

Купуй квитки on-line за 59 секунд на [WWW.OPERETTA.COM.UA](http://WWW.OPERETTA.COM.UA)

вул. Велика Васильківська (Червоноармійська), 53/3, ст. метро «Олімпійська»  
\* Вартість вхідних даєвінок згідно з тарифами вашого оператора

Партнер театру:

ЕСПРЕСО Партнер театру: KOBLEVO УКРЕГІЗБАНК

Інформаційні спонсори:

KUIB МАНСЕТЬ БУДІВЕЛЬНИЙ КИЇВ UA TV ПЕРСОНАЛЬНІ ОБСЛУГОВУВАННЯ Хрещатик 5